






 Amt für Bodenmanagement	
 Fulda	
 Washingtonallee 1	
 36041 Fulda	
Flurbereinungsverfahren Hünfeld B 84 (UF 1652)	
Gebietsübersichtskarte zum 3. Änderungsbeschluss	
Datum:	Maßstab: 1:25.000 (DIN A3)
Legende	
	Verfahrensgebiet
	auszuschließende Grundstücke
	zuzuziehende Grundstücke