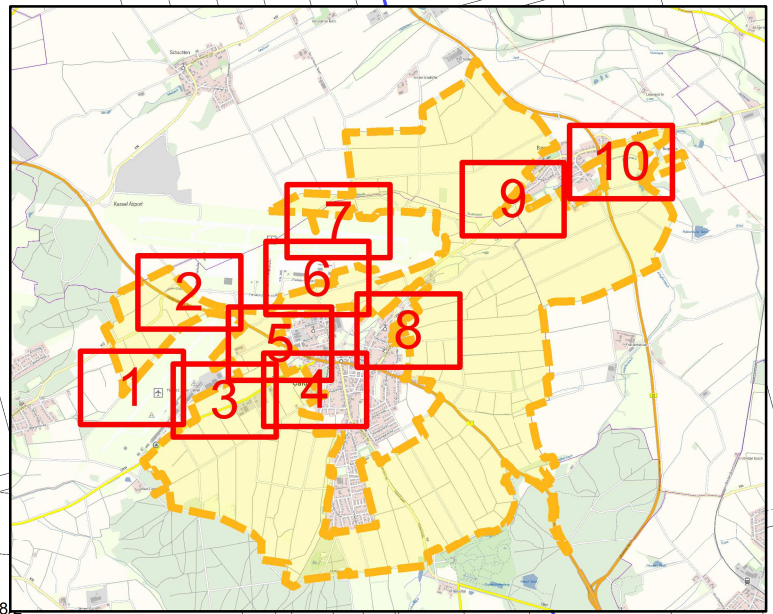
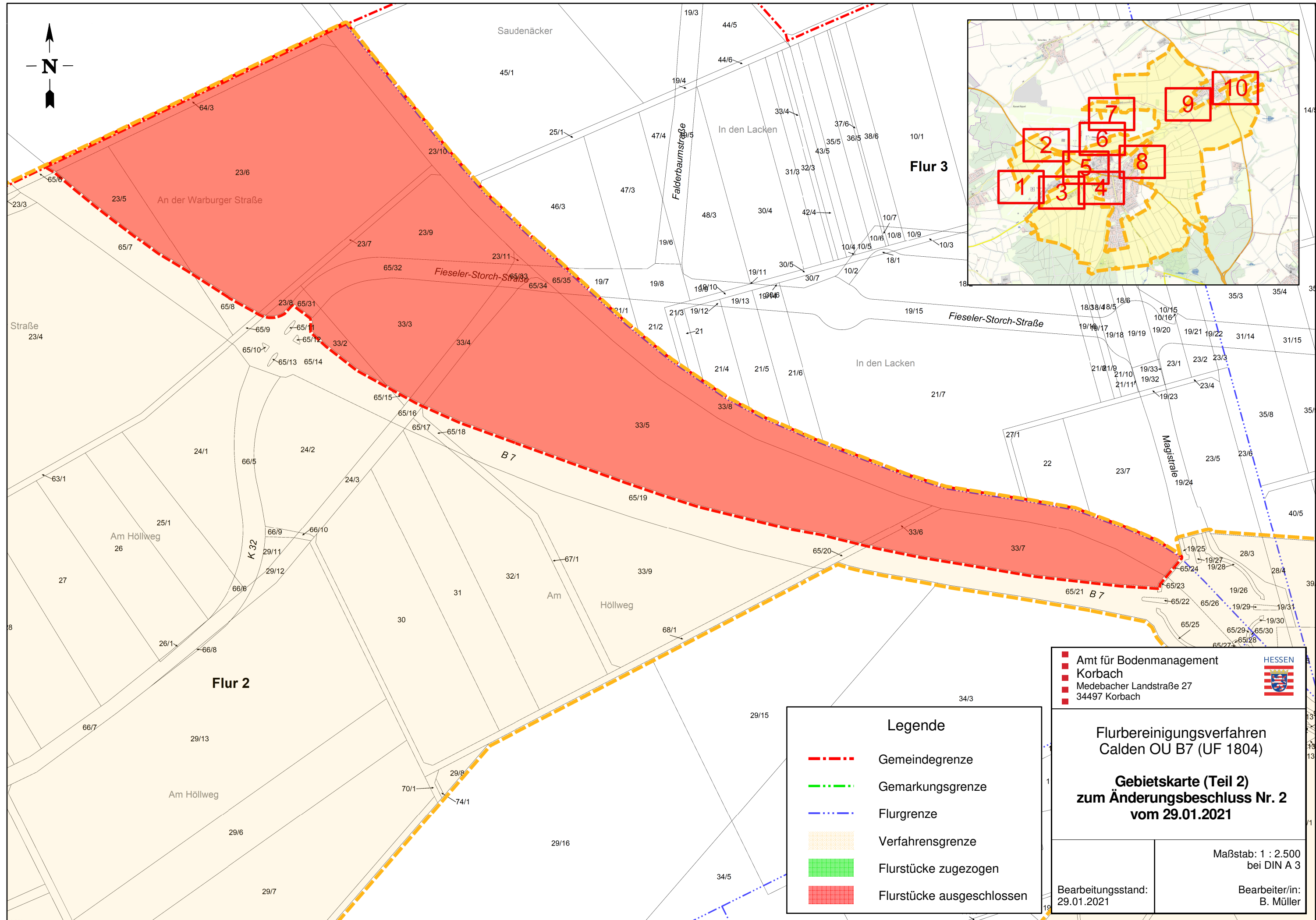









UF 1804 - Calden OU B7




Amt für Bodenmanagement
 Korbach
 Medebacher Landstraße 27
 34497 Korbach



Legende	
	Gemeindegrenze
	Gemarkungsgrenze
	Flurgrenze
	Verfahrensgrenze
	Flurstücke zugezogen
	Flurstücke ausgeschlossen

Flurbereinigungsverfahren
Calden OU B7 (UF 1804)

Gebietskarte (Teil 2)
zum Änderungsbeschluss Nr. 2
vom 29.01.2021

Maßstab: 1 : 2.500
 bei DIN A 3
 Bearbeitungsstand:
 29.01.2021

Bearbeiter/in:
 B. Müller