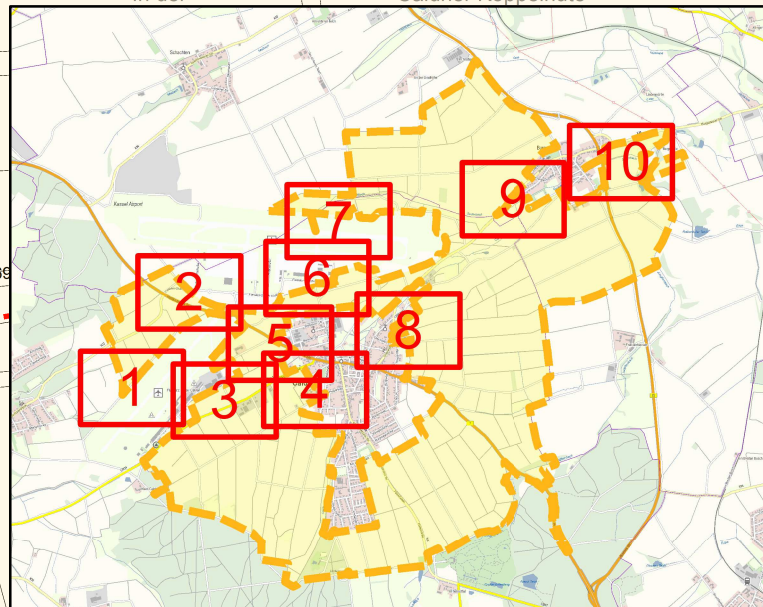
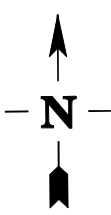
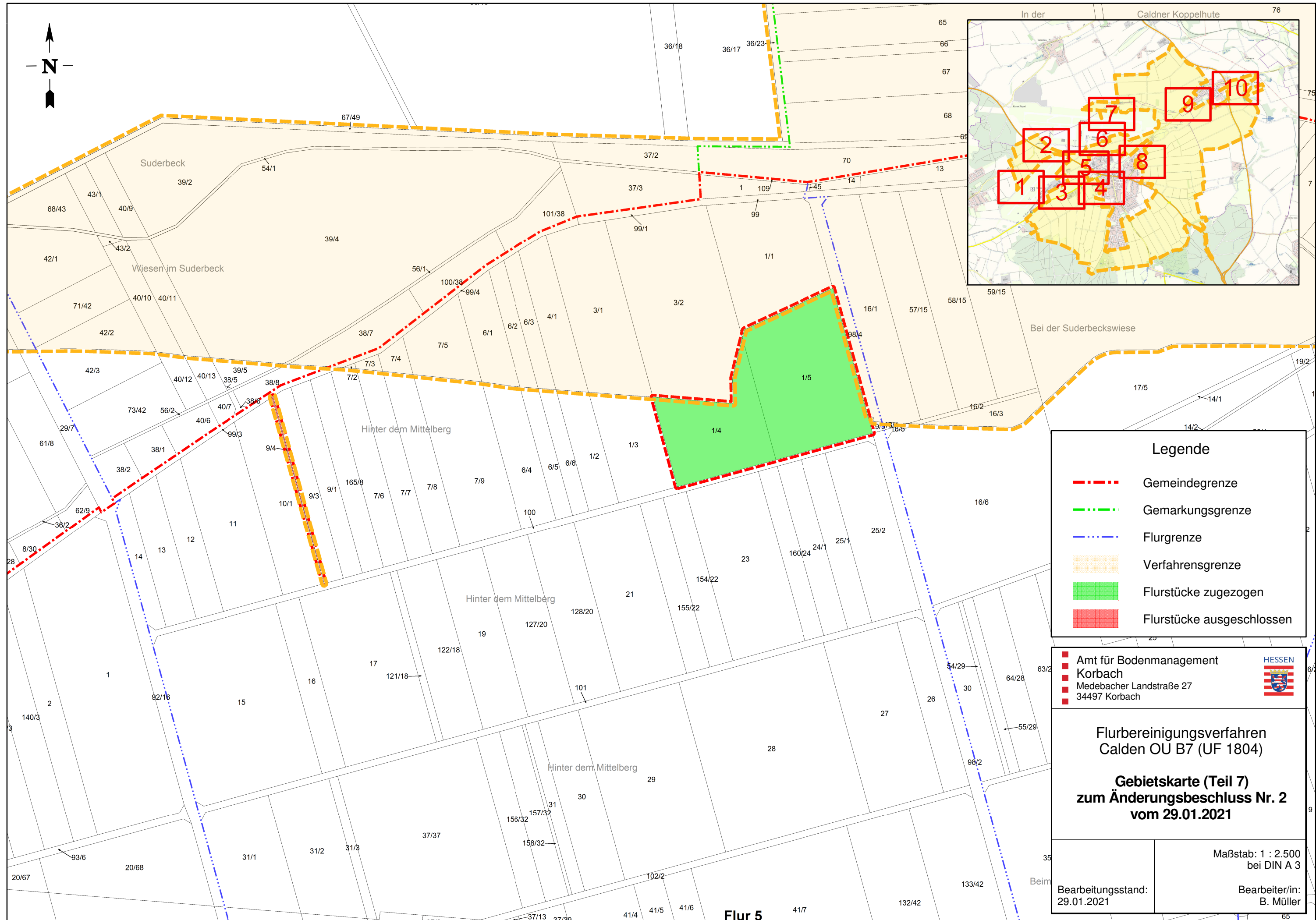


# UF 1804 - Calden OU B7



**Legende**

- - - Gemeindegrenze
- · - · - Gemarkungsgrenze
- · · · - Flurgrenze
- Verfahrensgrenze
- Flurstücke zugezogen
- Flurstücke ausgeschlossen

■ Amt für Bodenmanagement  
■ Korbach  
■ Medebacher Landstraße 27  
■ 34497 Korbach

**Flurbereinungsverfahren**  
**Calden OU B7 (UF 1804)**  
  
**Gebietskarte (Teil 7)**  
**zum Änderungsbeschluss Nr. 2**  
**vom 29.01.2021**

Bearbeitungsstand:  
 29.01.2021

Maßstab: 1 : 2.500  
 bei DIN A 3  
 Bearbeiter/in:  
 B. Müller

**Flur 5**