

**Amt für Bodenmanagement**  
Korbach  
Medebacher Landstraße 27  
34497 Korbach



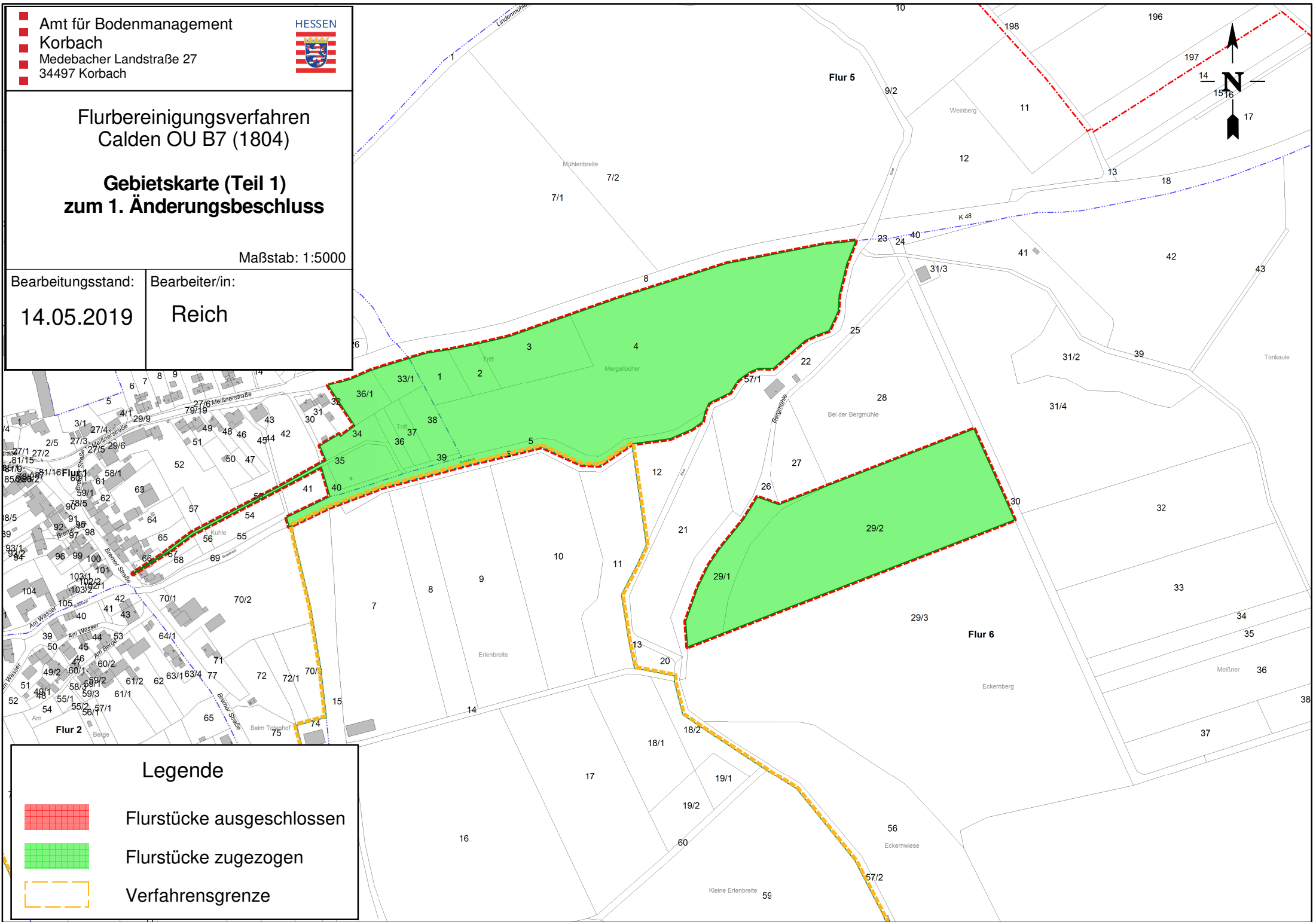
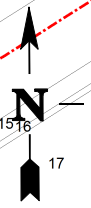
# Flurbereinigungsverfahren Calden OU B7 (1804)

## Gebietskarte (Teil 1) zum 1. Änderungsbeschluss




Maßstab: 1:5000

Bearbeitungsstand:  
**14.05.2019**

Bearbeiter/in:  
**Reich**



### Legende

-  Flurstücke ausgeschlossen
-  Flurstücke zugezogen
-  Verfahrensgrenze