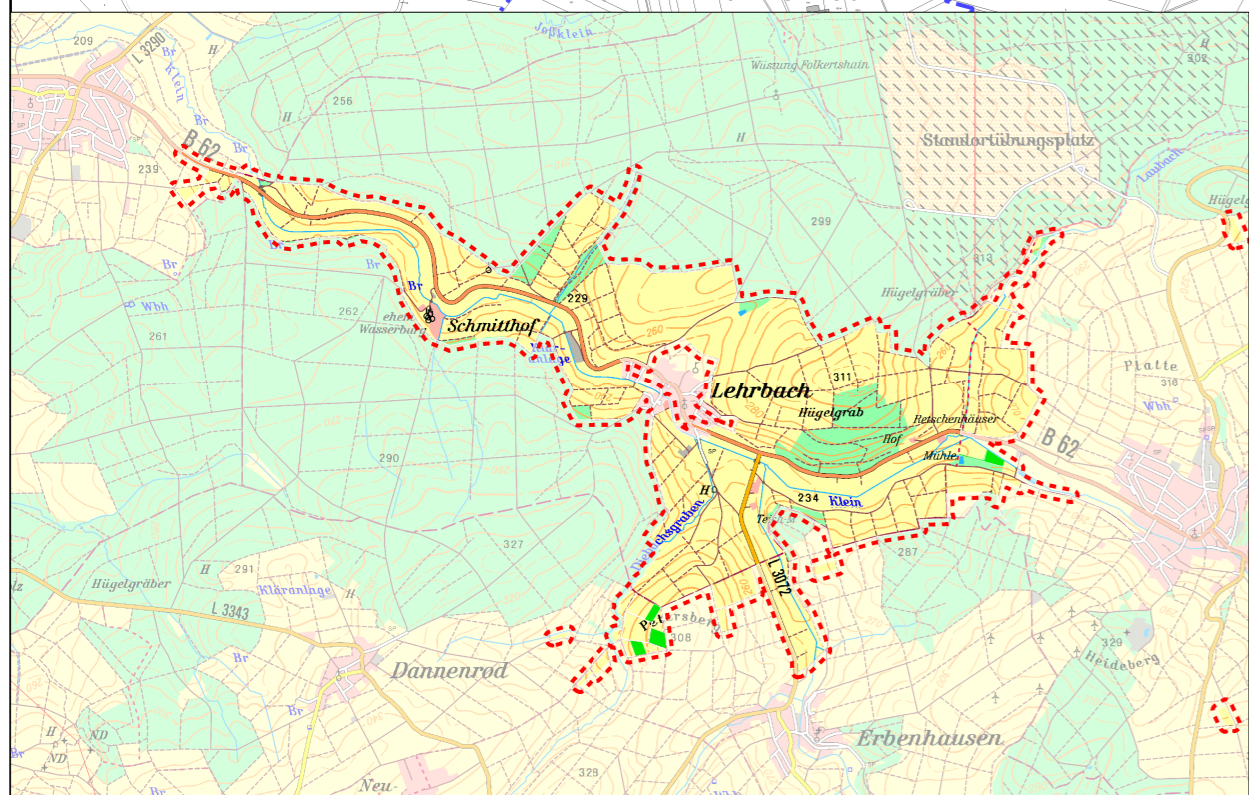
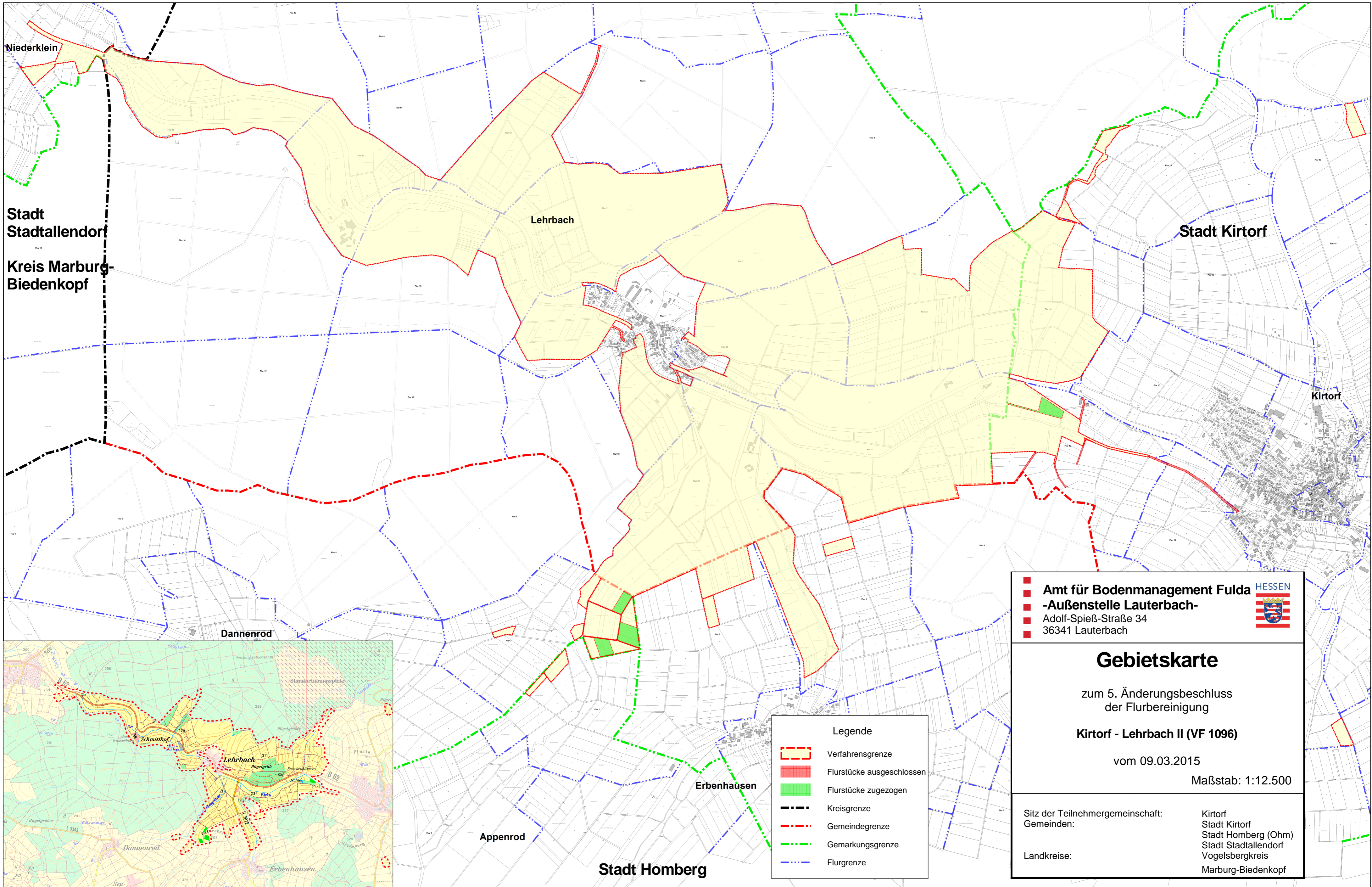


VF 1096 Kirtorf - Lehrbach II




Amt für Bodenmanagement Fulda
-Außenstelle Lauterbach-
 Adolf-Spieß-Straße 34
 36341 Lauterbach

Gebietskarte








zum 5. Änderungsbeschluss
der Flurbereinigung

Kirtorf - Lehrbach II (VF 1096)

vom 09.03.2015

Maßstab: 1:12.500

Sitz der Teilnehmergemeinschaft: Kirtorf
 Gemeinden: Stadt Kirtorf
 Stadt Homberg (Ohm)
 Stadt Stadtallendorf
 Vogelsbergkreis
 Landkreise: Marburg-Biedenkopf

- Legende**
-  Verfahrensgrenze
 -  Flurstücke ausgeschlossen
 -  Flurstücke zugezogen
 -  Kreisgrenze
 -  Gemeindegrenze
 -  Gemarkungsgrenze
 -  Flurgrenze