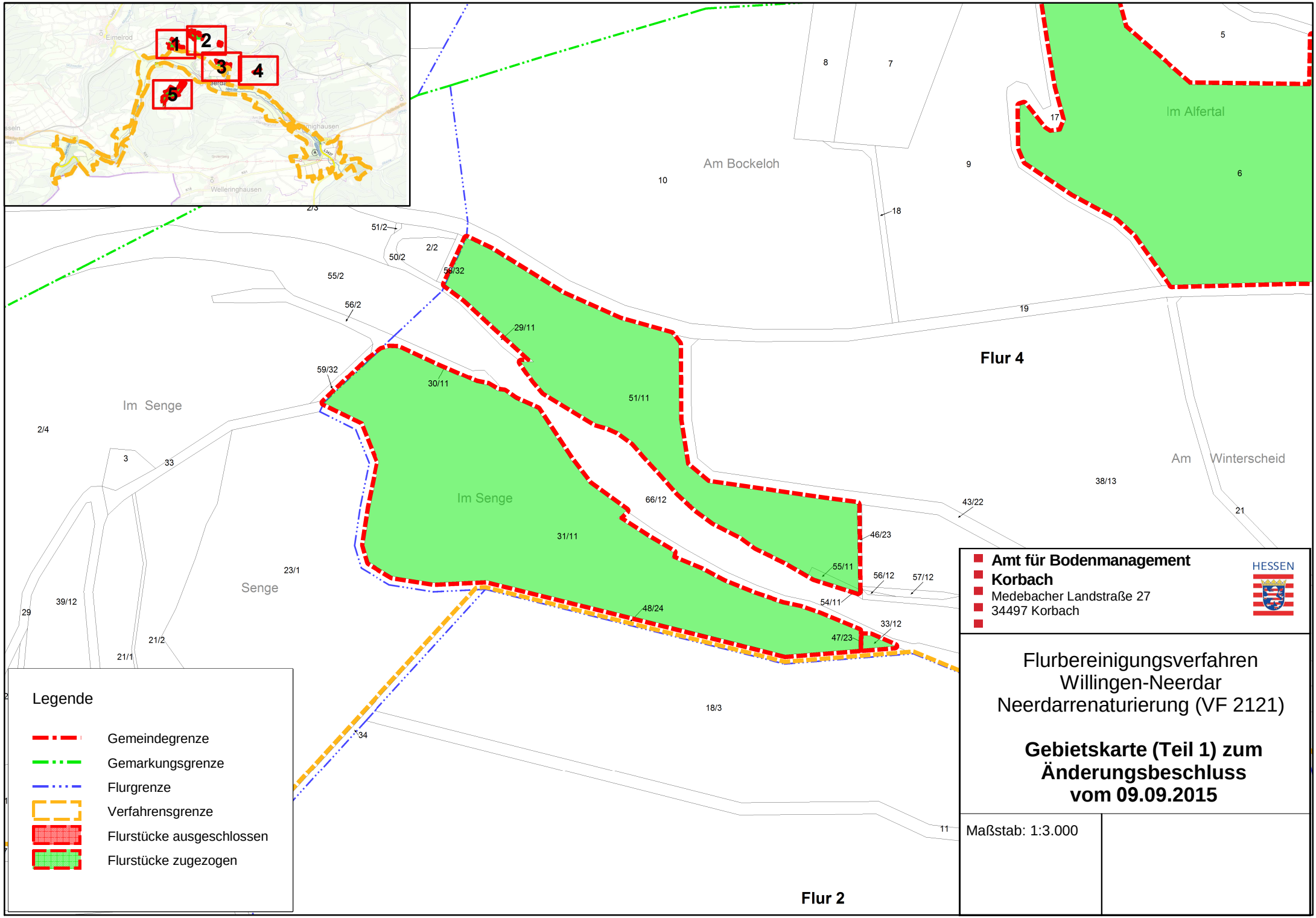
Eimelrod
Welleringhausen
1
2
3
4
5
Am Bockeloh
Im Alfertal
Im Senge
Im Senge
Senge
Am Winterscheid
Flur 4
Flur 2
2/3
51/2
2/2
50/2
58/32
55/2
56/2
29/11
59/32
30/11
51/11
2/4
3
33
66/12
31/11
23/1
39/12
29
21/2
21/1
48/24
18/3
34
8
7
10
9
18
17
5
6
19
43/22
38/13
21
46/23
55/11
56/12
57/12
54/11
33/12
47/23
11
Legende
Gemeindegrenze
Gemarkungsgrenze
Flurgrenze
Verfahrensgrenze
Flurstücke ausgeschlossen
Flurstücke zugezogen
Amt für Bodenmanagement Korbach
Medebacher Landstraße 27
34497 Korbach
HESSEN
Flurbereinigungsverfahren
Willingen-Neerdar
Neerdarrenaturierung (VF 2121)
Gebietskarte (Teil 1) zum Änderungsbeschluss vom 09.09.2015
Maßstab: 1:3.000

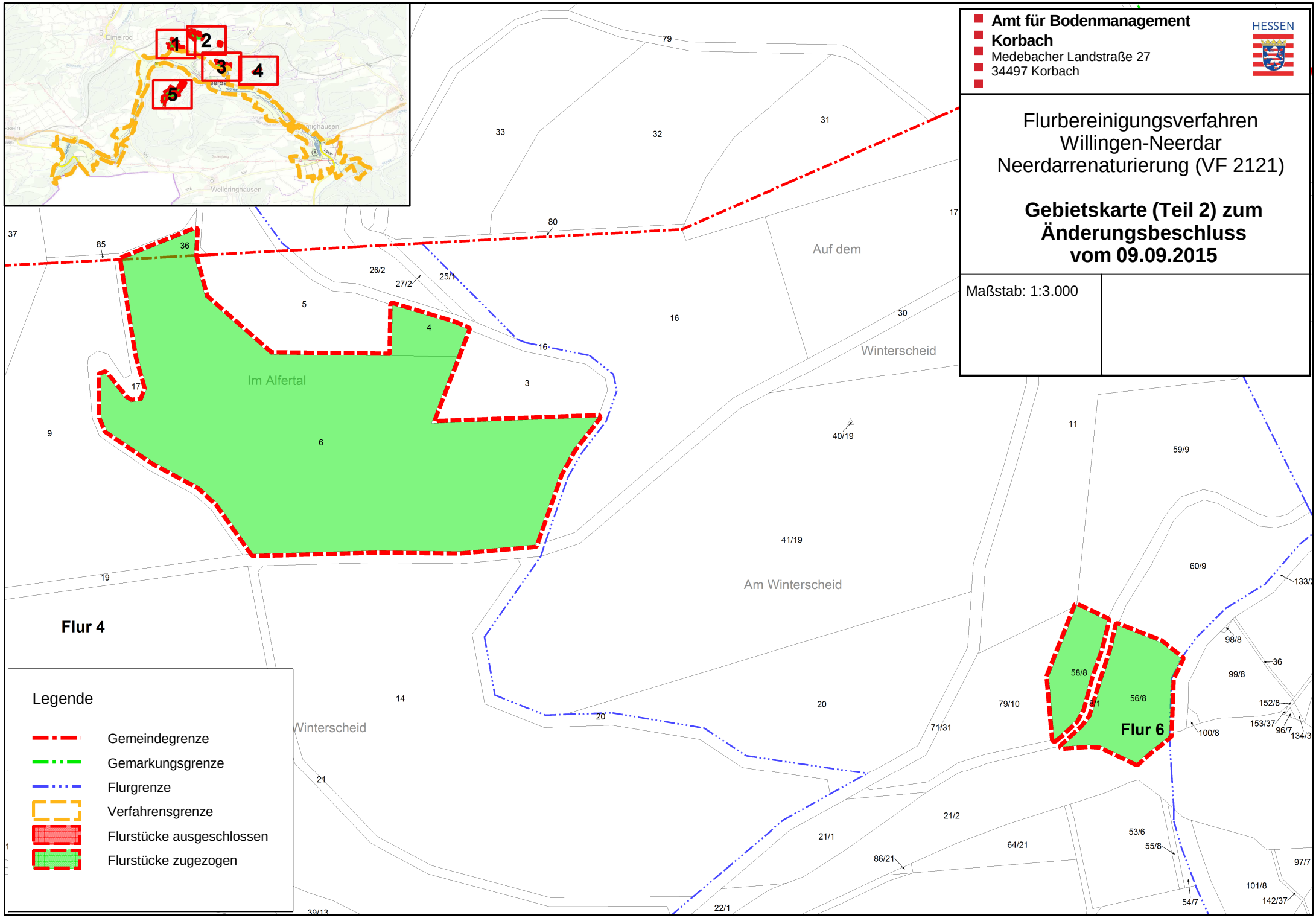
Amt für Bodenmanagement
Korbach
Medebacher Landstraße 27
34497 Korbach
HESSEN
Flurbereinigungsverfahren
Willingen-Neerdar
Neerdarrenaturierung (VF 2121)
Gebietskarte (Teil 2) zum
Änderungsbeschluss
vom 09.09.2015
Maßstab: 1:3.000
Eimelrod
Welleringhausen
Auf dem
Winterscheid
Im Alfertal
Am Winterscheid
Winterscheid
Flur 4
Flur 6
Legende
Gemeindegrenze
Gemarkungsgrenze
Flurgrenze
Verfahrensgrenze
Flurstücke ausgeschlossen
Flurstücke zugezogen

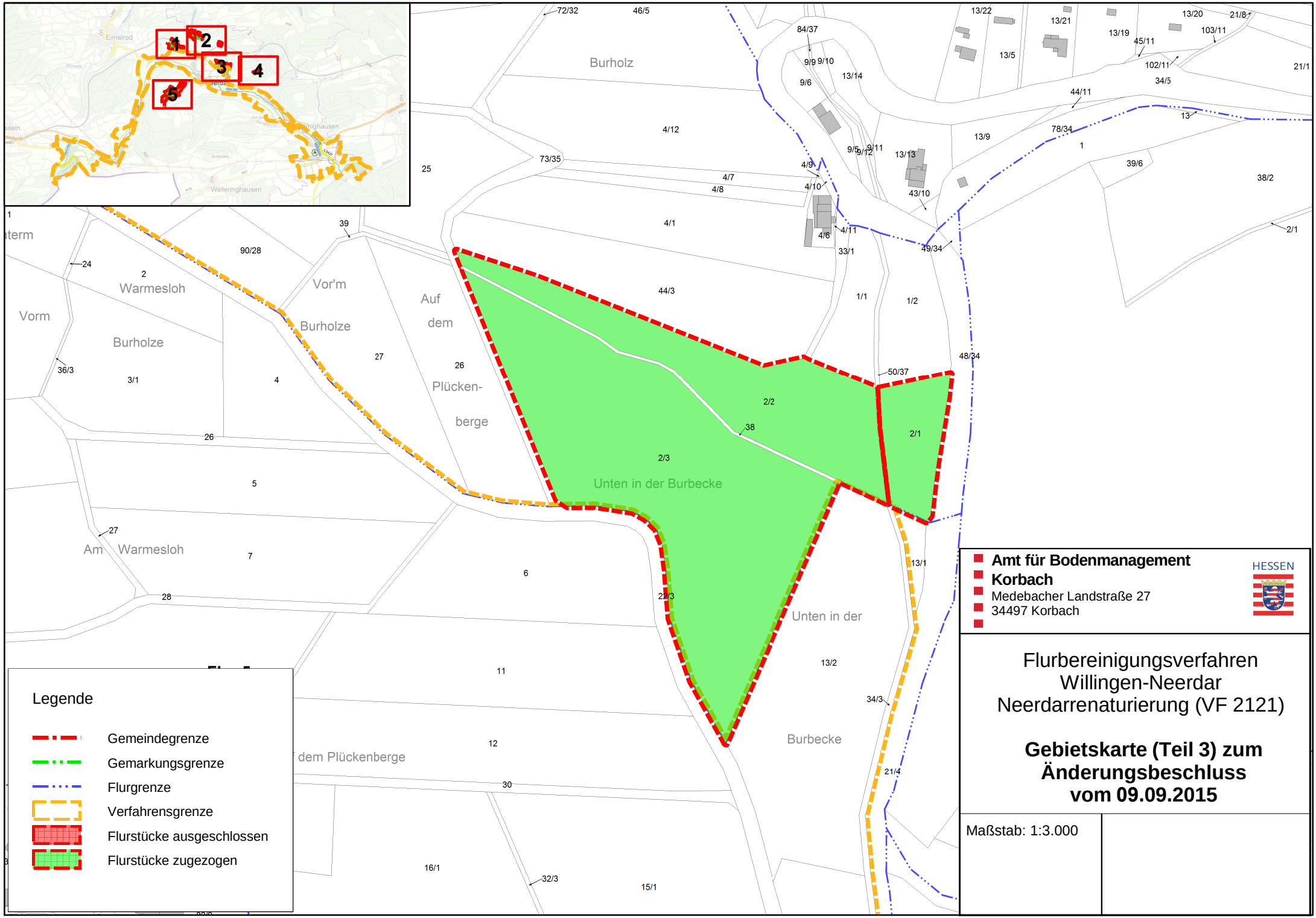
Burholz
Warmesloh
Vorm
Burholze
Vor'm
Burholze
Auf
dem
Plücken-
berge
Unten in der Burbecke
Unten in der
Burbecke
Am Warmesloh
dem Plückenberge
Legende
Gemeindegrenze
Gemarkungsgrenze
Flurgrenze
Verfahrensgrenze
Flurstücke ausgeschlossen
Flurstücke zugezogen
Amt für Bodenmanagement
Korbach
Medebacher Landstraße 27
34497 Korbach
HESSEN
Flurbereinigungsverfahren
Willingen-Neerdar
Neerdarrenaturierung (VF 2121)
Gebietskarte (Teil 3) zum
Änderungsbeschluss
vom 09.09.2015
Maßstab: 1:3.000

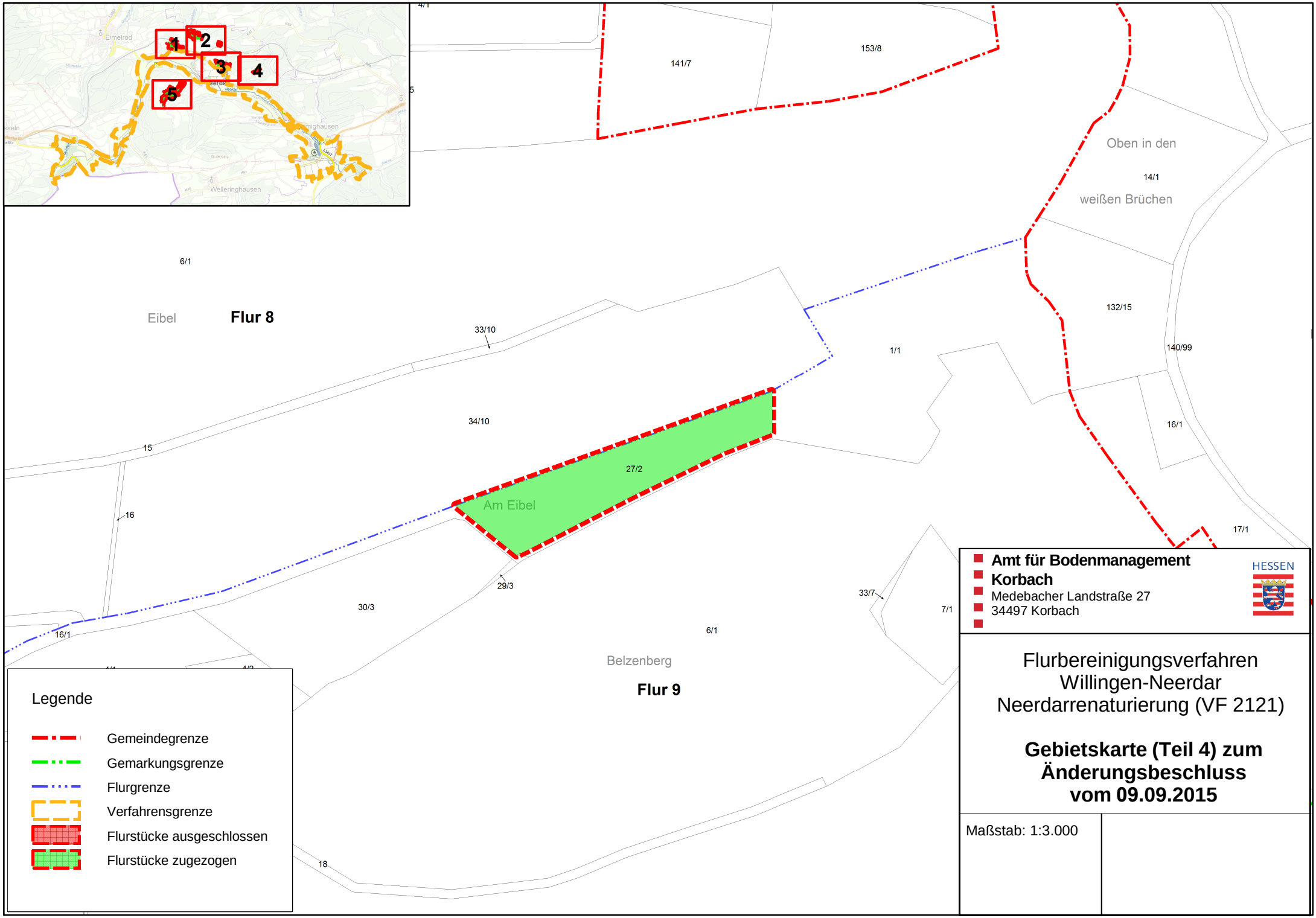

Amt für Bodenmanagement Korbach
Medebacher Landstraße 27
34497 Korbach

HESSEN

Flurbereinigungsverfahren
Willingen-Neerdar
Neerdarrenaturierung (VF 2121)

Gebietskarte (Teil 4) zum Änderungsbeschluss vom 09.09.2015

Maßstab: 1:3.000

Legende

- Gemeindegrenze
- Gemarkungsgrenze
- Flurgrenze
- Verfahrensgrenze
- Flurstücke ausgeschlossen
- Flurstücke zugezogen

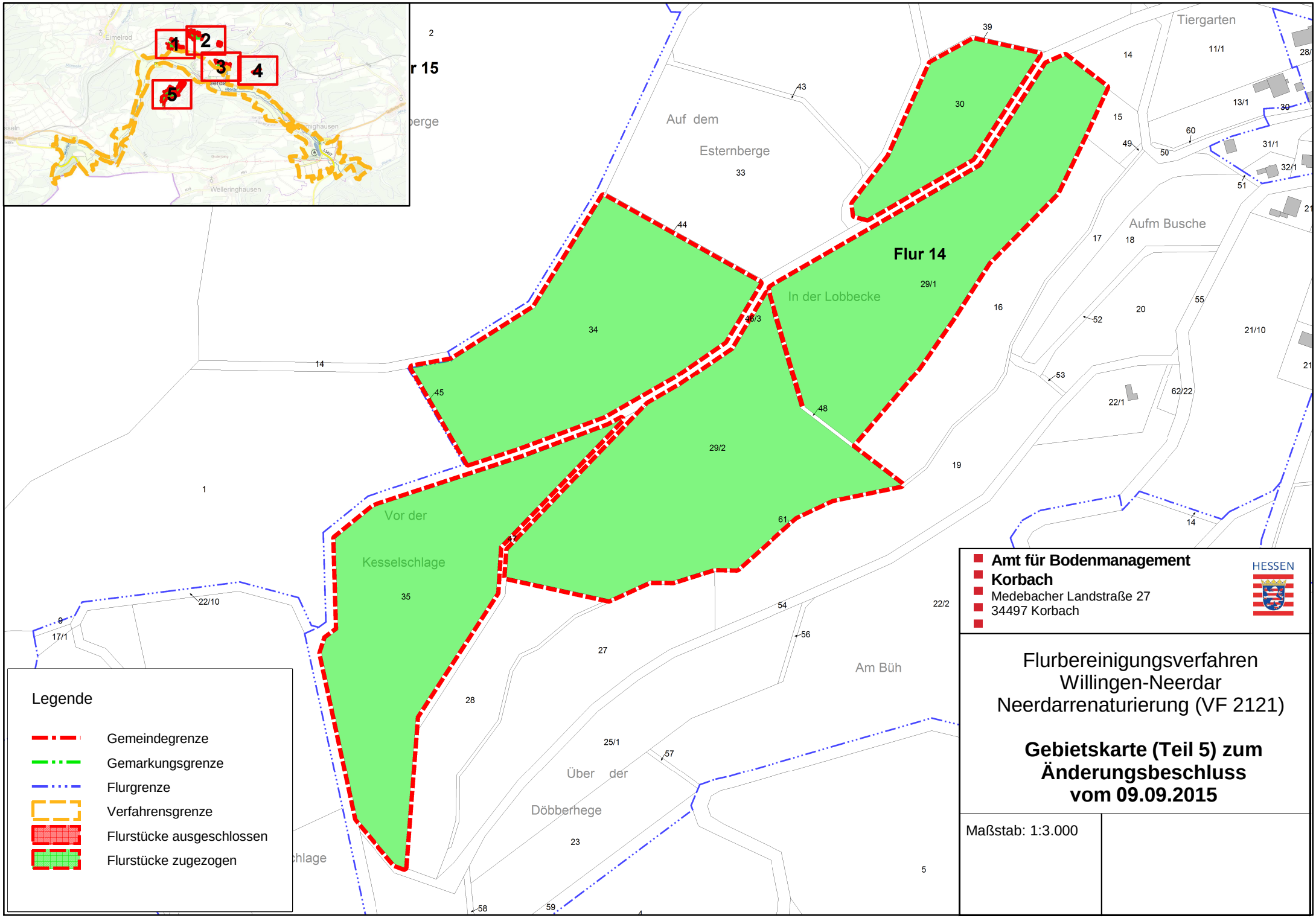
1
2
3
4
5
Eimelrod
Welleringhausen
Flur 14
Auf dem
Esternberge
In der Lobbecke
Vor der
Kesselschlage
Tiergarten
Aufm Busche
Am Büh
Über der
Döbberhege
Legende
Gemeindegrenze
Gemarkungsgrenze
Flurgrenze
Verfahrensgrenze
Flurstücke ausgeschlossen
Flurstücke zugezogen
Amt für Bodenmanagement
Korbach
Medebacher Landstraße 27
34497 Korbach
HESSEN
Flurbereinigungsverfahren
Willingen-Neerdar
Neerdarrenaturierung (VF 2121)
Gebietskarte (Teil 5) zum
Änderungsbeschluss
vom 09.09.2015
Maßstab: 1:3.000