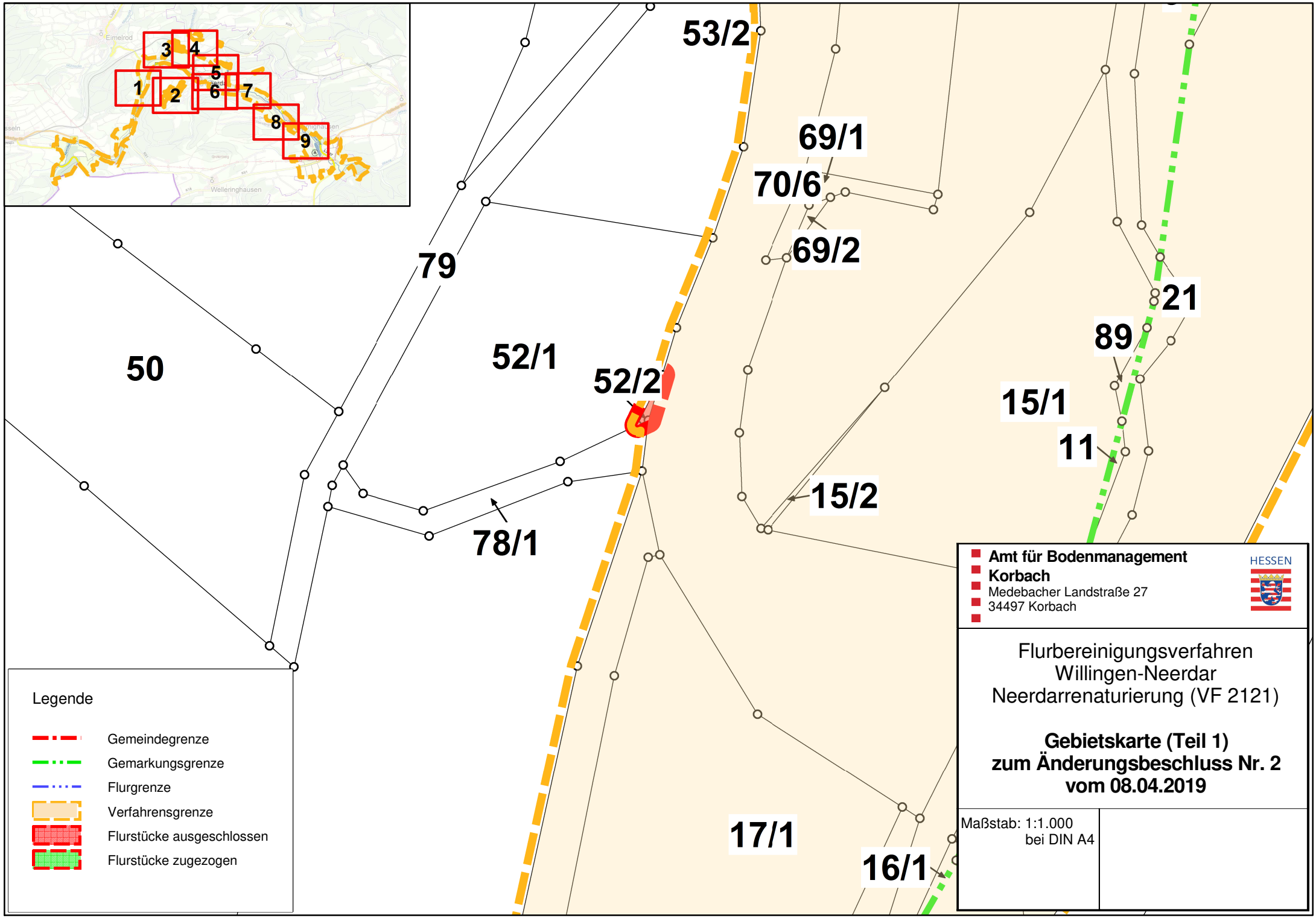
53/2
69/1
70/6
69/2
79
21
89
50
52/1
52/2
15/1
11
15/2
78/1
17/1
16/1
Eimelrod
Neerdar
Willingshausen
Welleringhausen
1
2
3
4
5
6
7
8
9
Legende
Gemeindegrenze
Gemarkungsgrenze
Flurgrenze
Verfahrensgrenze
Flurstücke ausgeschlossen
Flurstücke zugezogen
Amt für Bodenmanagement
Korbach
Medebacher Landstraße 27
34497 Korbach
HESSEN
Flurbereinigungsverfahren
Willingen-Neerdar
Neerdarrenaturierung (VF 2121)
Gebietskarte (Teil 1)
zum Änderungsbeschluss Nr. 2
vom 08.04.2019
Maßstab: 1:1.000
bei DIN A4

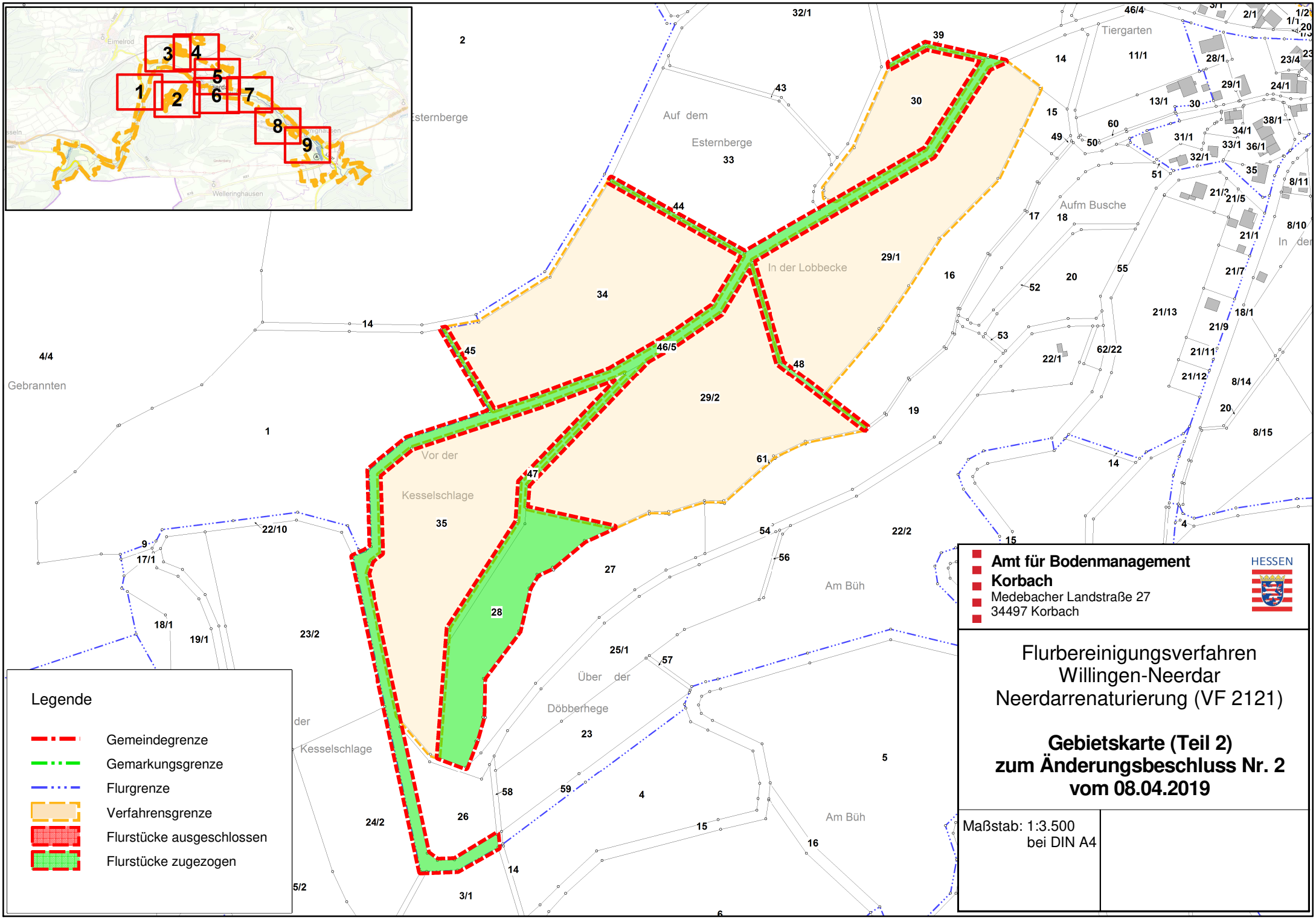

Amt für Bodenmanagement Korbach
Medebacher Landstraße 27
34497 Korbach

HESSEN

Flurbereinigungsverfahren Willingen-Neerdar Neerdarrenaturierung (VF 2121)

Gebietskarte (Teil 2) zum Änderungsbeschluss Nr. 2 vom 08.04.2019

Maßstab: 1:3.500
bei DIN A4

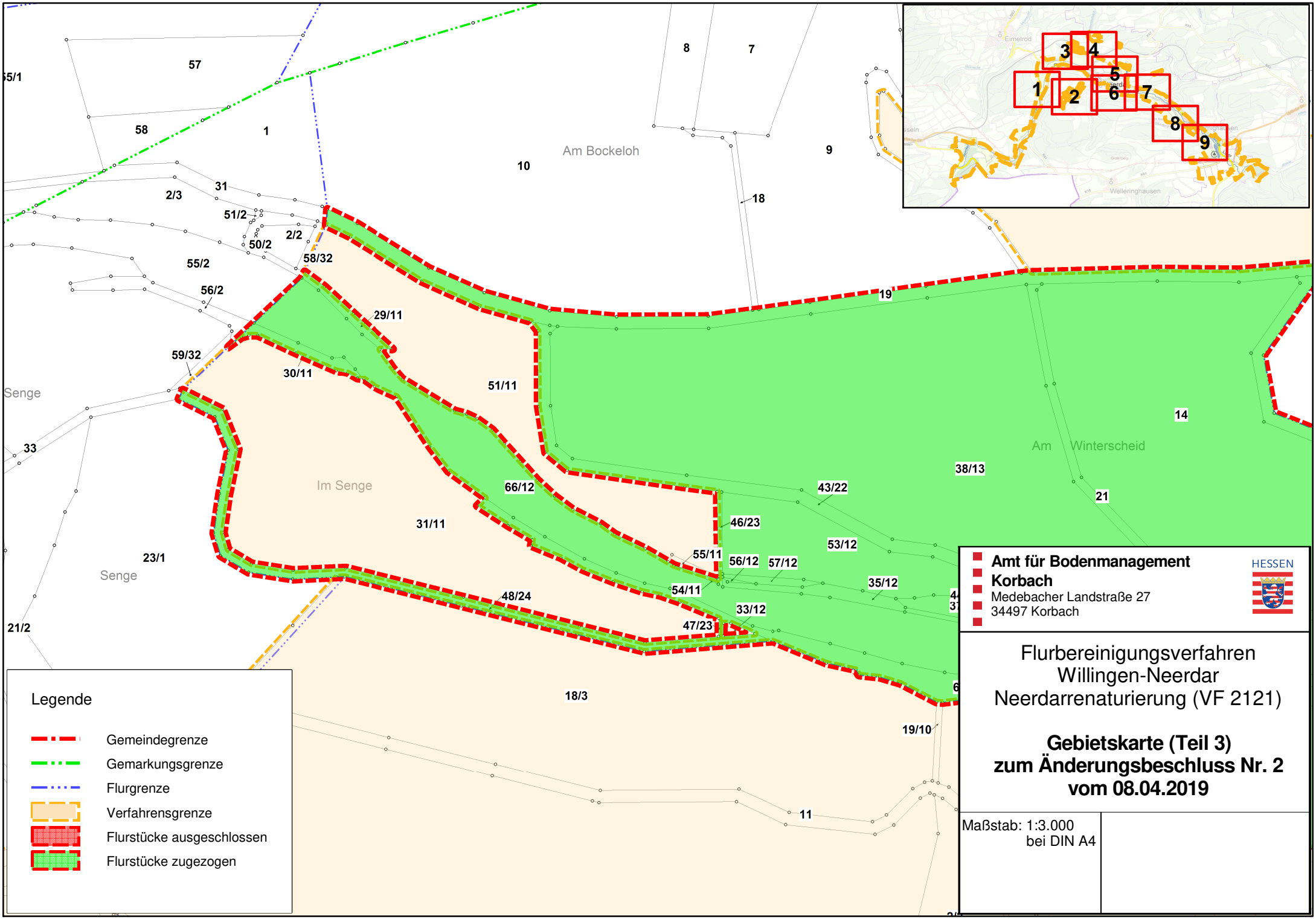
Am Bockeloh
Im Senge
Senge
Am Winterscheid
Eimelrod
Welleringhausen
57
58
1
8
7
10
9
18
19
14
21
38/13
43/22
46/23
53/12
35/12
33/12
47/23
54/11
55/11
56/12
57/12
48/24
66/12
31/11
51/11
29/11
30/11
59/32
58/32
56/2
55/2
50/2
51/2
2/2
2/3
31
33
23/1
21/2
18/3
19/10
11
Legende
Gemeindegrenze
Gemarkungsgrenze
Flurgrenze
Verfahrensgrenze
Flurstücke ausgeschlossen
Flurstücke zugezogen
Amt für Bodenmanagement Korbach
Medebacher Landstraße 27
34497 Korbach
HESSEN
Flurbereinigungsverfahren
Willingen-Neerdar
Neerdarrenaturierung (VF 2121)
Gebietskarte (Teil 3)
zum Änderungsbeschluss Nr. 2
vom 08.04.2019
Maßstab: 1:3.000
bei DIN A4

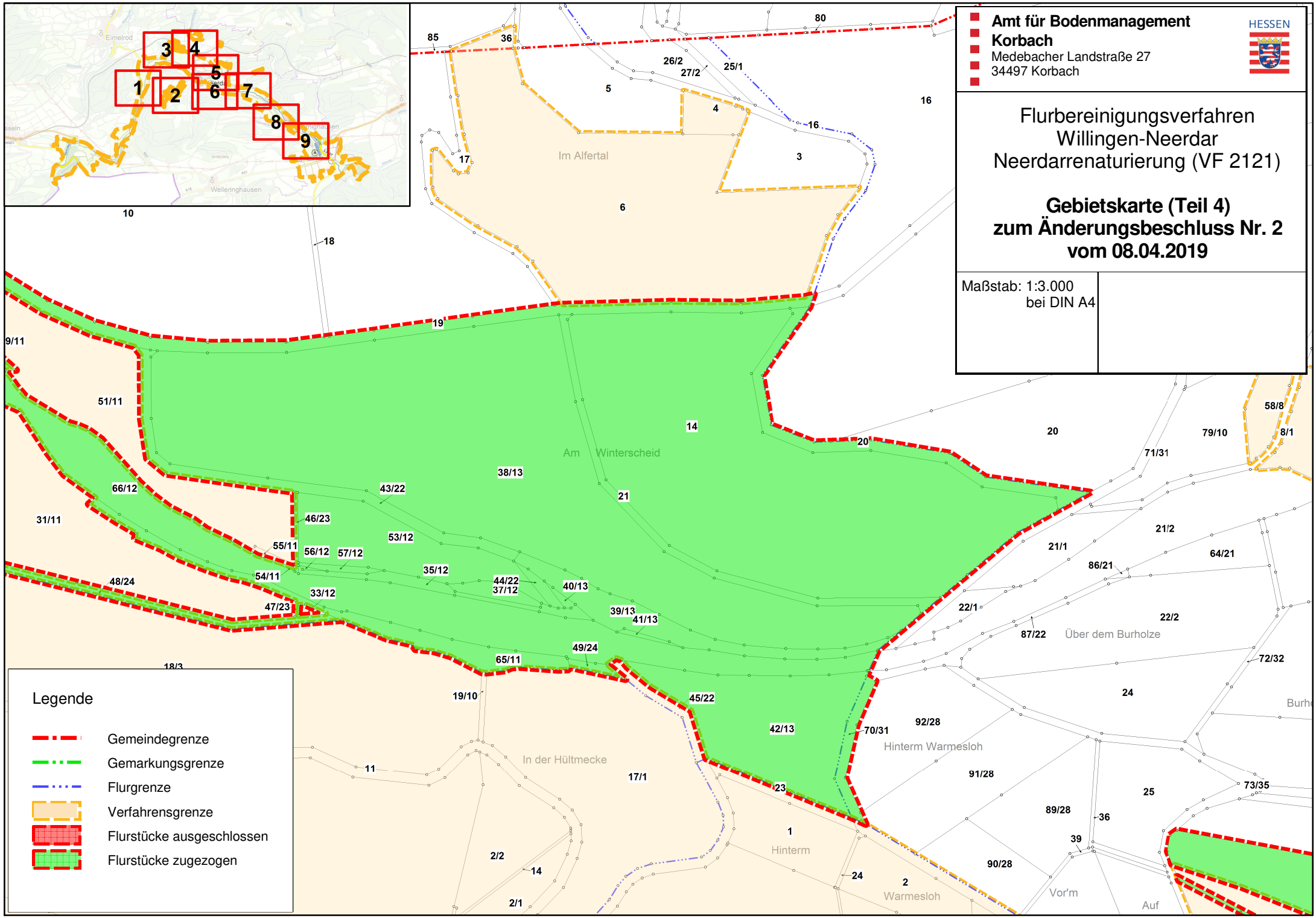
Amt für Bodenmanagement Korbach
Medebacher Landstraße 27
34497 Korbach
HESSEN
Flurbereinigungsverfahren
Willingen-Neerdar
Neerdarrenaturierung (VF 2121)
Gebietskarte (Teil 4)
zum Änderungsbeschluss Nr. 2
vom 08.04.2019
Maßstab: 1:3.000
bei DIN A4
Legende
Gemeindegrenze
Gemarkungsgrenze
Flurgrenze
Verfahrensgrenze
Flurstücke ausgeschlossen
Flurstücke zugezogen
Im Alfertal
Am Winterscheid
Über dem Burholze
In der Hültmecke
Hinterm Warmesloh
Hinterm Warmesloh
Vor'm Auf
Eimelrod
Welleringhausen

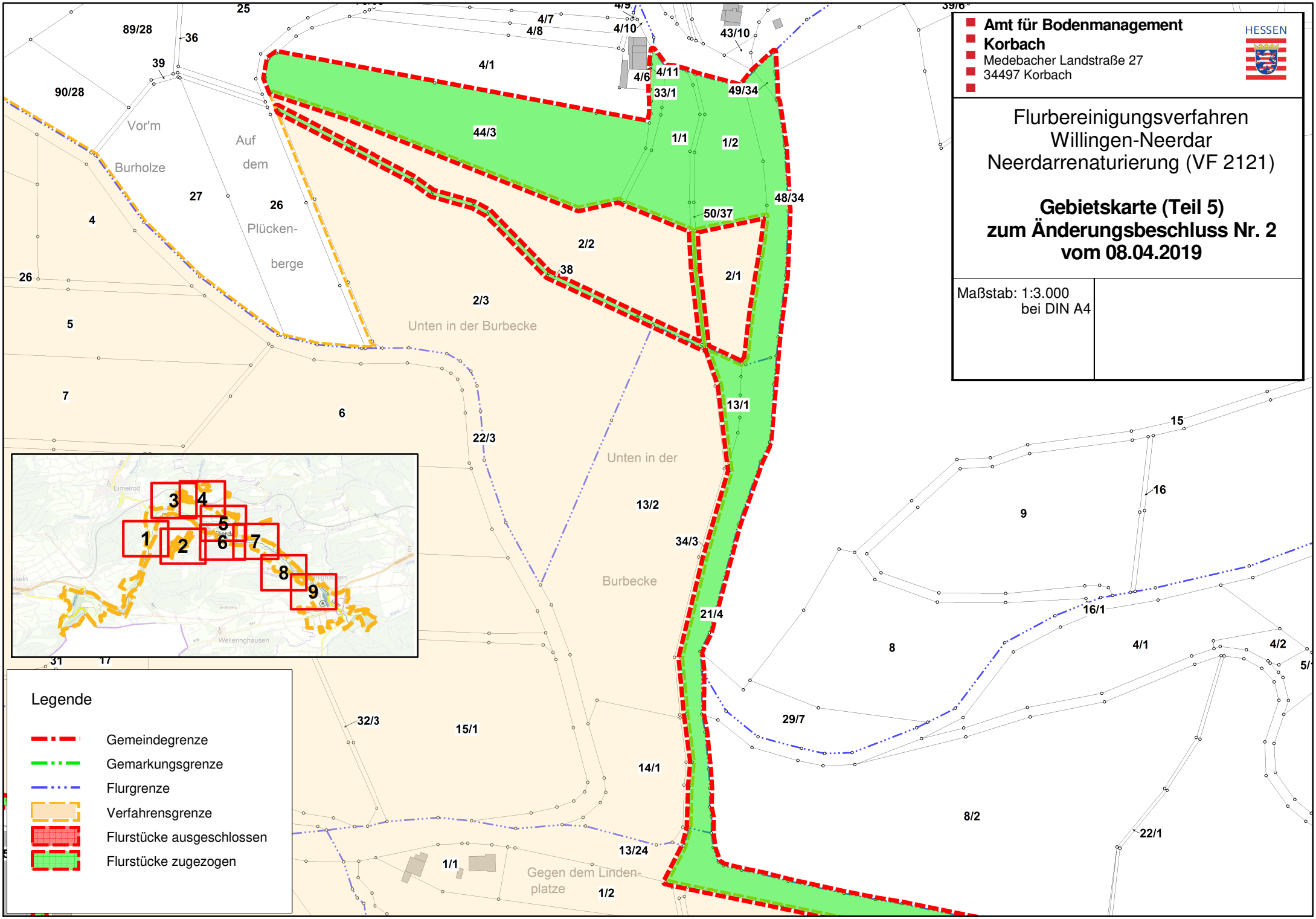
Amt für Bodenmanagement
Korbach
Medebacher Landstraße 27
34497 Korbach
HESSEN
Flurbereinigungsverfahren
Willingen-Neerdar
Neerdarrenaturierung (VF 2121)
Gebietskarte (Teil 5)
zum Änderungsbeschluss Nr. 2
vom 08.04.2019
Maßstab: 1:3.000
bei DIN A4
Legende
Gemeindegrenze
Gemarkungsgrenze
Flurgrenze
Verfahrensgrenze
Flurstücke ausgeschlossen
Flurstücke zugezogen
Vor'm Burholze
Auf dem Plücken-berge
Unten in der Burbecke
Unten in der Burbecke
Gegen dem Linden-platze
Eimelrod
Welleringhausen
89/28
36
25
39
90/28
4/7
4/8
4/9
4/10
43/10
39/6
4/1
4/6
4/11
33/1
49/34
44/3
1/1
1/2
48/34
50/37
27
26
4
2/2
38
2/1
26
2/3
5
13/1
7
6
22/3
15
16
9
13/2
34/3
21/4
16/1
8
4/1
4/2
29/7
32/3
15/1
14/1
8/2
22/1
13/24
1/1
1/2
31
17
1
2
3
4
5
6
7
8
9

Amt für Bodenmanagement
Korbach
Medebacher Landstraße 27
34497 Korbach

HESSEN

Flurbereinigungsverfahren Willingen-Neerdar Neerdarrenaturierung (VF 2121)

Gebietskarte (Teil 6) zum Änderungsbeschluss Nr. 2 vom 08.04.2019

Maßstab: 1:3.000
bei DIN A4

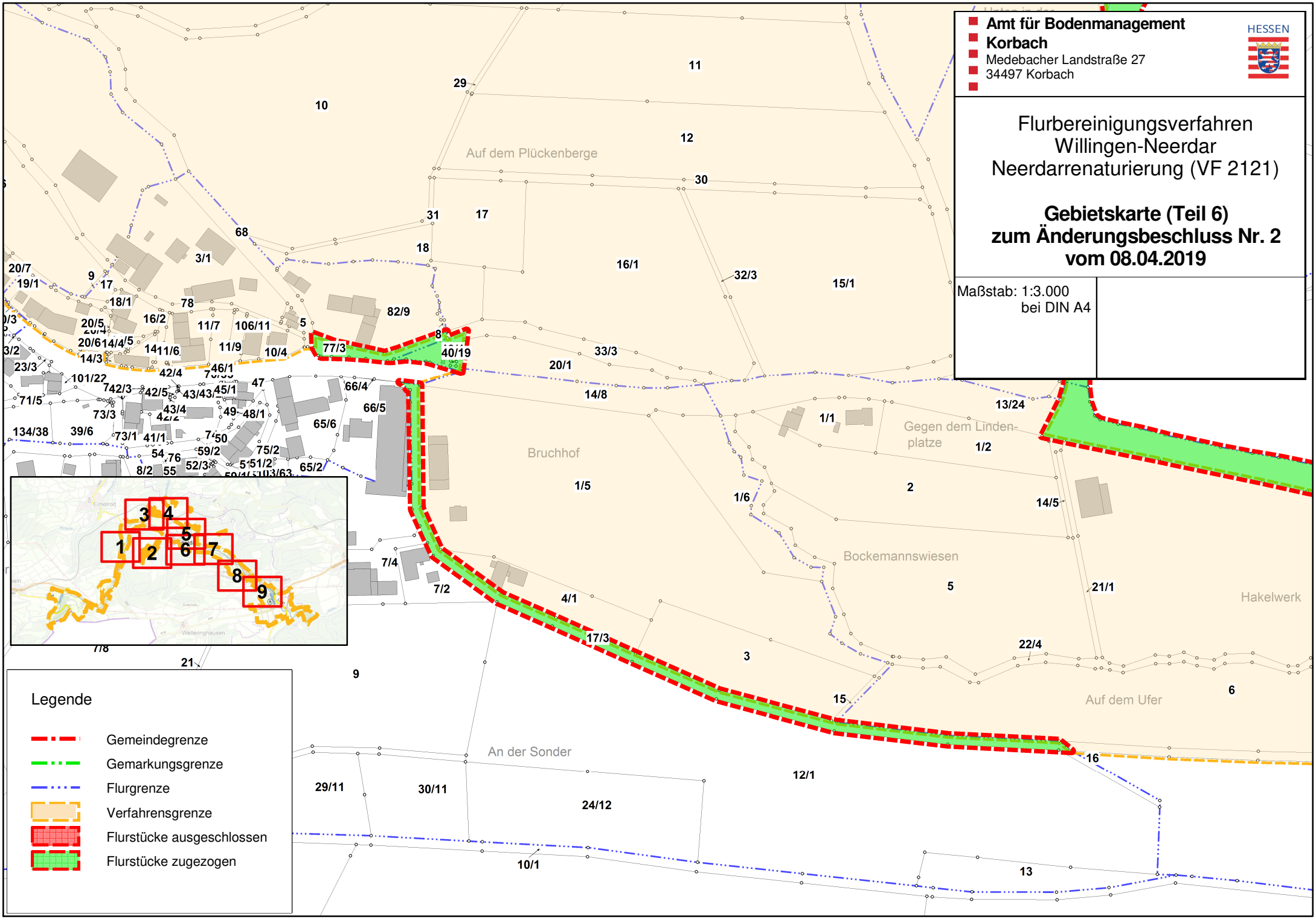

Amt für Bodenmanagement Korbach
Medebacher Landstraße 27
34497 Korbach

HESSEN

Flurbereinigungsverfahren Willingen-Neerdar Neerdarrenaturierung (VF 2121)

Gebietskarte (Teil 7) zum Änderungsbeschluss Nr. 2 vom 08.04.2019

Maßstab: 1:3.500
bei DIN A4

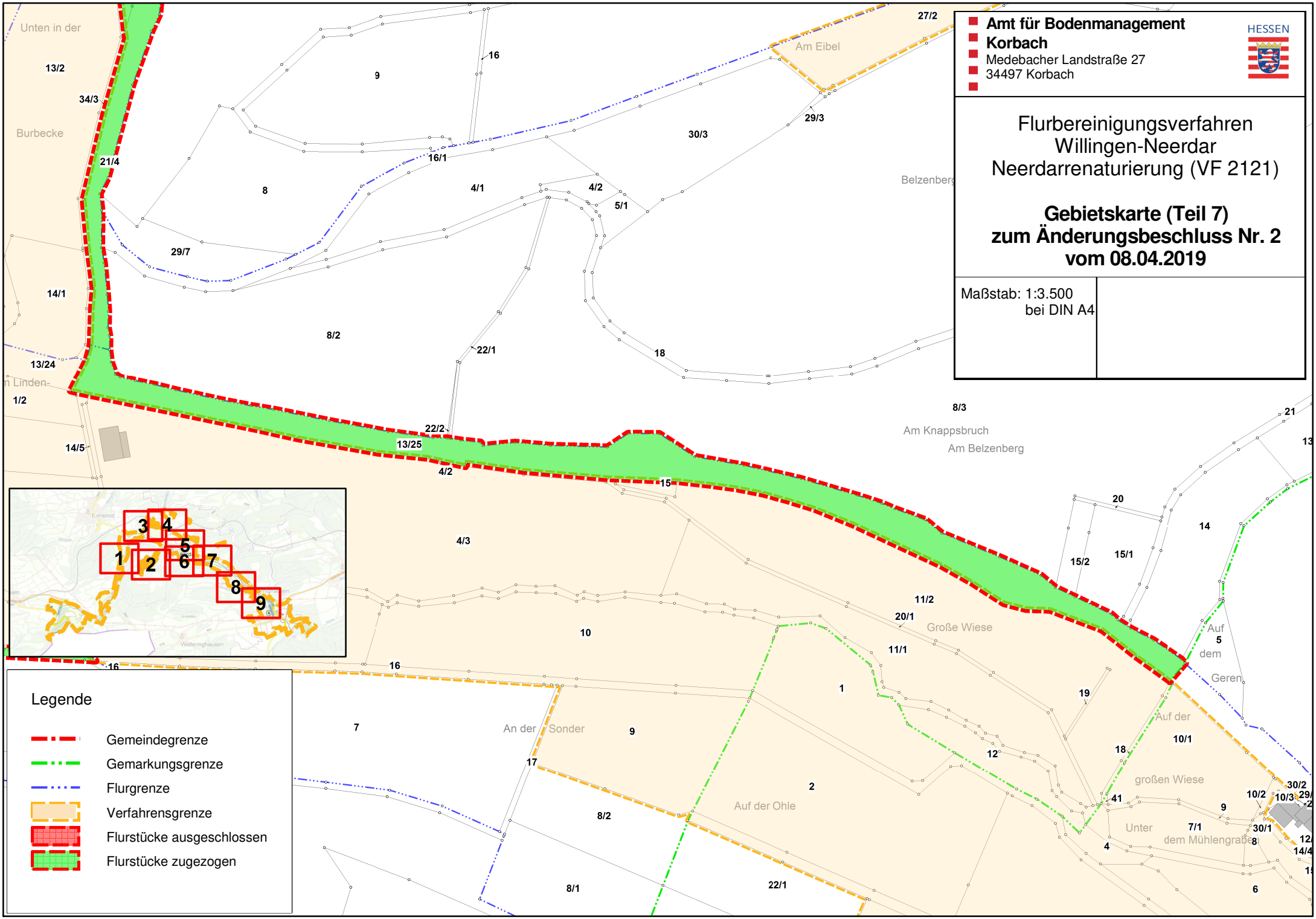

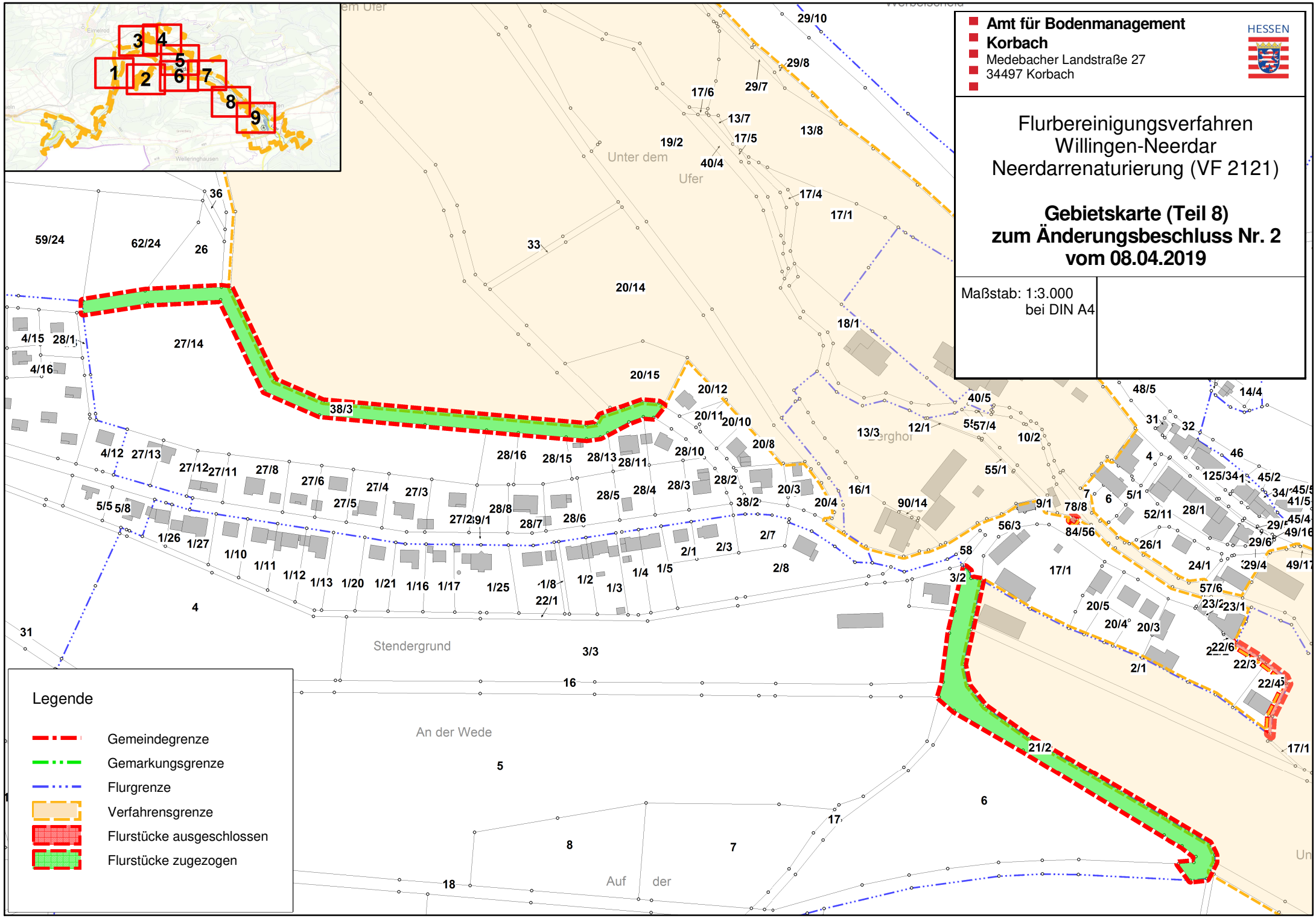
Amt für Bodenmanagement
Korbach
Medebacher Landstraße 27
34497 Korbach
HESSEN
Flurbereinigungsverfahren
Willingen-Neerdar
Neerdarrenaturierung (VF 2121)
Gebietskarte (Teil 8)
zum Änderungsbeschluss Nr. 2
vom 08.04.2019
Maßstab: 1:3.000
bei DIN A4
Legende
Gemeindegrenze
Gemarkungsgrenze
Flurgrenze
Verfahrensgrenze
Flurstücke ausgeschlossen
Flurstücke zugezogen
Unter dem Ufer
Stendergrund
An der Wede
Auf der

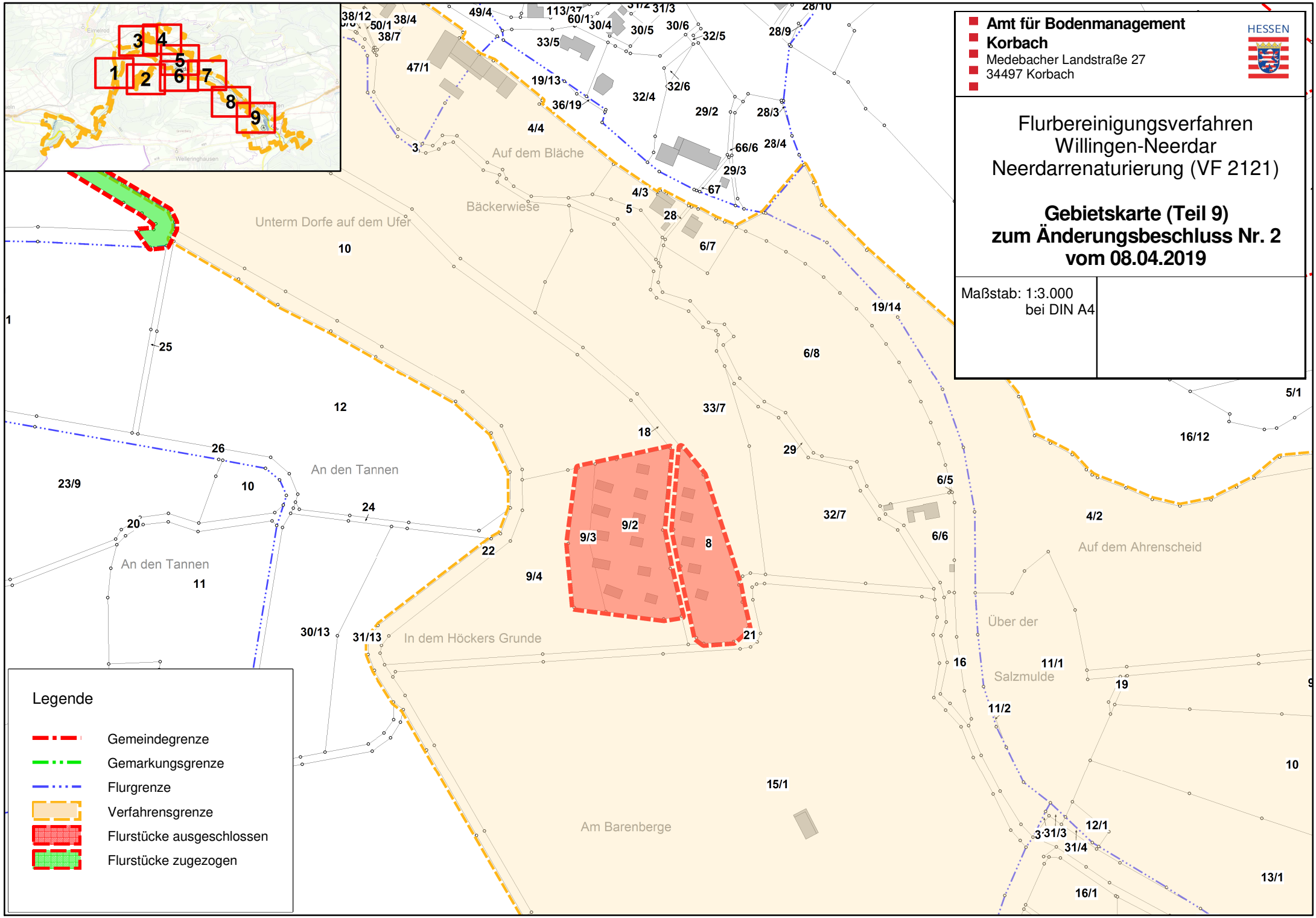
Amt für Bodenmanagement
Korbach
Medebacher Landstraße 27
34497 Korbach
HESSEN
Flurbereinigungsverfahren
Willingen-Neerdar
Neerdarrenaturierung (VF 2121)
Gebietskarte (Teil 9)
zum Änderungsbeschluss Nr. 2
vom 08.04.2019
Maßstab: 1:3.000
bei DIN A4
Legende
Gemeindegrenze
Gemarkungsgrenze
Flurgrenze
Verfahrensgrenze
Flurstücke ausgeschlossen
Flurstücke zugezogen
Auf dem Bläche
Bäckerwiese
Unterm Dorfe auf dem Ufer
An den Tannen
An den Tannen
In dem Höckers Grunde
Am Barenberge
Auf dem Ahrenscheid
Über der
Salzmulde