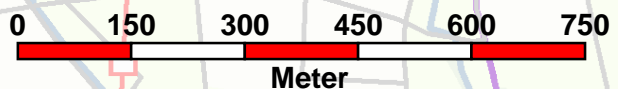









Treis a. d. Lumda

Allendorf
a. d. Lumda



Legende

 Verfahrensgrenze

<ul style="list-style-type: none">  Amt für Bodenmanagement  Marburg  Robert-Koch-Straße 17  35037 Marburg 	 <p>HESSEN</p>
<p>Gebietskarte</p> <p>Anlage 2 zum Beschluß des vereinfachten Flurbereinigungsverfahrens Treis-Allendorf-Lumda (VF 2270) vom 31.3.2015</p> <p>Maßstab: 1:10 000 (bei A4)</p>	