



 Amt für Bodenmanagement
 Marburg
 Robert-Koch-Straße 17
 35037 Marburg



**Flurbereinigungsverfahren
Rauschenberg-Wohra**

Gebietskarte
mit vorgesehener Verfahrensgrenze des
geplanten Flurbereinigungsverfahrens
(Rauschenberg-Wohra).
Gesamtgröße Verfahrensgebiet ca. 239,12 ha

29.03.2022 Maßstab: 1:25.000 (A4)