

**Flurbereinigungsverfahren Hohenstein-Steckenroth
Az.: F 1700**

Änderungsbeschluss Nr. 4

1. Anordnung

Im Flurbereinigungsverfahren Hohenstein – Steckenroth, Rheingau-Taunus-Kreis, wird gemäß § 8 Abs. 1 Flurbereinigungs-gesetz (FlurbG) vom 16. März 1976 (BGBl. I S. 546), in der jeweils geltenden Fassung, der Flurbereinigungsbeschluss des Hessischen Landesamtes für Bodenmanagement und Geoinformation - Obere Flurbereinigungs-behörde - vom 25.10.2007 über die Anordnung der Flurbereinigung

Hohenstein - Steckenroth

zuletzt geändert durch Änderungsbeschluss Nr. 3 vom 01.02.2017 wie folgt geändert:

2. Änderung des Flurbereinigungsgebietes

2.1 Zum Flurbereinigungsverfahren Hohenstein - Steckenroth werden die nachfolgend genannten Grundstücke zugezogen:

Gemarkung Breithardt Flur 45 Flurstücke 19, 20, 21 und 27

2.2 Durch die vorgenannte Änderung vergrößert sich die Fläche des Flurbereinigungsgebietes von rund 379 ha auf ca. 381 ha.

Die Grenzen des Flurbereinigungsgebietes sind auf der Gebietskarte mit einer rot gestrichelten Linie kenntlich gemacht. Die Gebietskarte (Anlage 1) bildet keinen Bestandteil dieses Beschlusses

3. Teilnehmergeinschaft

Änderungen in der Bezeichnung und im Sitz der Teilnehmergeinschaft sowie in der Zahl der Vorstandsmitglieder treten durch diesen Änderungsbeschluss nicht ein.

4. **Flurbereinigungsbehörde**

Die für die Durchführung der Flurbereinigung zuständige Flurbereinigungsbehörde ist das Amt für Bodenmanagement Limburg a. d. Lahn, Berner Straße 11, 65552 Limburg a. d. Lahn.

5. **Beteiligte**

Am Flurbereinigungsverfahren sind beteiligt (Beteiligte nach § 10 FlurbG):

1. Als **Teilnehmerinnen und Teilnehmer** die Eigentümerinnen und Eigentümer sowie die den Eigentümerinnen und Eigentümern gleichstehenden Erbbauberechtigten der zum Flurbereinigungsgebiet gehörenden Grundstücke.
2. Als **Nebenbeteiligte**
 - a) Gemeinden und Gemeindeverbände, in deren Bezirk Grundstücke vom Flurbereinigungsverfahren betroffen werden,
 - b) andere Körperschaften des öffentlichen Rechts, die Land für gemeinschaftliche oder öffentliche Anlagen erhalten (§§ 39 und 40 FlurbG) oder deren Grenzen geändert werden (§ 58 Abs. 2 FlurbG),
 - c) Wasser- und Bodenverbände, deren Gebiet mit dem Flurbereinigungsgebiet räumlich zusammenhängt und dieses beeinflusst oder von ihm beeinflusst wird,
 - d) Inhaberinnen und Inhaber von Rechten an den zum Flurbereinigungsgebiet gehörenden Grundstücken oder von Rechten an solchen Rechten oder von persönlichen Rechten, die zum Besitz oder zur Nutzung solcher Grundstücke berechtigen oder die Benutzung solcher Grundstücke beschränken,
 - e) Empfängerinnen und Empfänger neuer Grundstücke nach den §§ 54 und 55 FlurbG bis zum Eintritt des neuen Rechtszustandes (§ 61 Satz 2 FlurbG) und
 - f) Eigentümerinnen und Eigentümer von nicht zum Flurbereinigungsgebiet gehörenden Grundstücken, denen ein Beitrag zu den Unterhaltskosten oder Ausführungskosten auferlegt wird (§ 42 Abs. 3 und § 106 FlurbG) oder die zur Errichtung fester Grenzzeichen an den Grenzen des Flurbereinigungsgebietes mitzuwirken haben (§ 56 FlurbG).

6. **Zeitweilige Einschränkung des Eigentums**

Nach §§ 34 bzw. 85 Nr. 5 FlurbG gelten von der Bekanntgabe dieses Flurbereinigungsbeschlusses bis zur Unanfechtbarkeit des Flurbereinigungsplanes, im Falle der Nr. 4 bis zur Ausführungsanordnung, folgende Einschränkungen:

1. An der Nutzungsart der Grundstücke dürfen ohne Zustimmung der Flurbereinigungsbehörde nur Änderungen vorgenommen werden, die zum ordnungsgemäßen Wirtschaftsbetrieb gehören.
2. Bauwerke, Brunnen, Gräben, Einfriedungen, Hangterrassen und ähnliche Anlagen dürfen nur mit Zustimmung der Flurbereinigungsbehörde errichtet, hergestellt, wesentlich verändert oder beseitigt werden.
3. Obstbäume, Beerensträucher, Rebstöcke, Hopfenstöcke, einzelne Bäume, Hecken, Feld- und Ufergehölze dürfen nur in Ausnahmefällen, soweit landeskulturelle Belange, insbesondere des Naturschutzes und der Landschaftspflege, nicht beeinträchtigt werden, mit Zustimmung der Flurbereinigungsbehörde beseitigt werden. Andere gesetzliche Vorschriften über die Beseitigung von Rebstöcken und Hopfenstöcken bleiben unberührt.

4. Holzeinschläge, die den Rahmen einer ordnungsgemäßen Bewirtschaftung übersteigen, bedürfen der Zustimmung der Flurbereinigungsbehörde. Die Zustimmung darf nur im Einvernehmen mit der Forstaufsichtsbehörde erteilt werden.

Sind entgegen den Vorschriften der Nummern 1 und 2 Änderungen vorgenommen oder Anlagen hergestellt oder beseitigt worden, so können sie im Flurbereinigungsverfahren unberücksichtigt bleiben. Die Flurbereinigungsbehörde kann den früheren Zustand gemäß § 137 FlurbG wiederherstellen lassen, wenn dies der Flurbereinigung dienlich ist.

Sind Eingriffe entgegen der Vorschrift der Nr. 3 vorgenommen worden, so muss die Flurbereinigungsbehörde Ersatzpflanzungen anordnen.

Sind Holzeinschläge entgegen der Vorschrift der Nr. 4 vorgenommen worden, so kann die Flurbereinigungsbehörde anordnen, dass die Person, die das Holz gefällt hat, die abgeholzte oder verlichtete Fläche nach den Weisungen der Forstaufsichtsbehörde wieder ordnungsgemäß in Bestand zu bringen hat.

Entstehende Kosten bei Verstößen gegen die o. g. Einschränkungen werden der verursachenden Person zur Last gelegt.

Die Genehmigungspflicht für die o.g. Maßnahmen aufgrund sonstiger Rechtsvorschriften bleibt unberührt.

7. Aufforderung zur Anmeldung unbekannter Rechte

Die Aufforderung nach § 14 FlurbG zur Anmeldung von Rechten, die aus dem Grundbuch nicht ersichtlich sind, aber zur Beteiligung am Flurbereinigungsverfahren berechtigen, erfolgt zu einem späteren Zeitpunkt.

8. Betretungsrecht

Die Beauftragten der Flurbereinigungsbehörde sind nach § 35 FlurbG berechtigt, zur Vorbereitung und zur Durchführung der Flurbereinigung Grundstücke zu betreten und die nach ihrem Ermessen erforderlichen Arbeiten auf ihnen vorzunehmen.

9. Veröffentlichung, Auslegung

Der Änderungsbeschluss wird den betroffenen Grundstückseigentümern zugestellt, eine Veröffentlichung und Auslegung erfolgt nicht.

Gründe

Die Zuziehung der Grundstücke aus der Gemarkung Breithardt führt zu einer Verbesserung des Ergebnisses der Bodenordnung und damit zu einem besseren Zusammenlegungsverhältnis.

Die Zuziehung der Grundstücke dient der zweckmäßigen Umsetzung der Neuordnungsplanung.

Rechtsbehelfsbelehrung

Gegen diesen Änderungsbeschluss kann innerhalb eines Monats nach seiner Bekanntgabe Widerspruch erhoben werden beim

Amt für Bodenmanagement Limburg an der Lahn

Berner Straße 11

65552 Limburg an der Lahn.

Die Frist wird auch gewahrt, wenn der Widerspruch bei der Oberen Flurbereinigungsbehörde, dem

Hessischen Landesamt für Bodenmanagement und Geoinformation

- Obere Flurbereinigungsbehörde -

Schaperstraße 16

65195 Wiesbaden

erhoben wird.

Der Widerspruch kann schriftlich oder zur Niederschrift erhoben werden. Der Lauf der Widerspruchsfrist beginnt mit dem ersten Tag der öffentlichen Bekanntmachung.

Limburg an der Lahn, den 13. Juni 2017

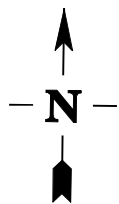
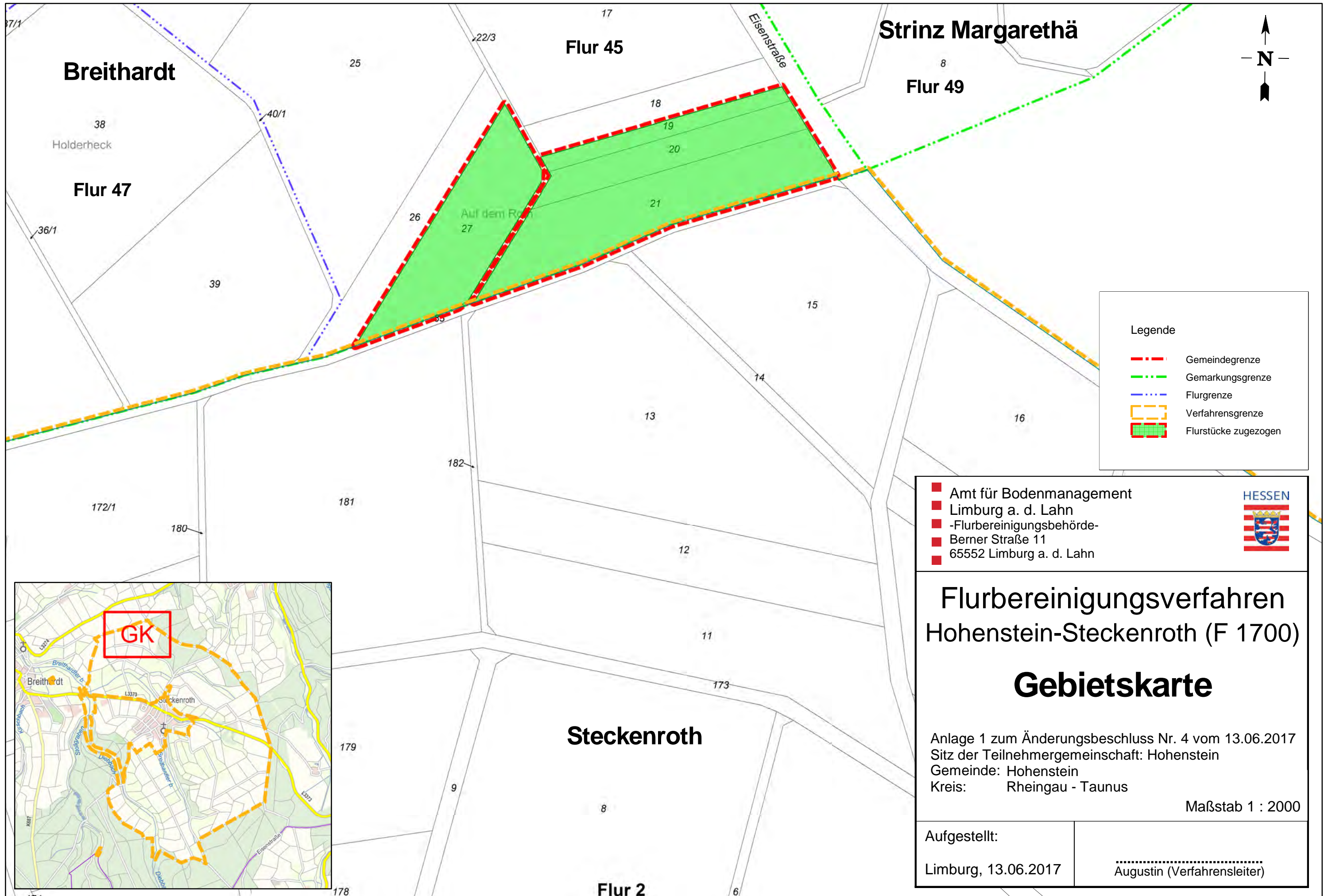
Im Auftrag



Augustin




F 1700 Hohenstein-Steckenroth



Legende

- - - Gemeindegrenze
- · · Gemarkungsgrenze
- · · Flurgrenze
- - - Verfahrensgrenze
- ■ ■ Flurstücke zugezogen

■ Amt für Bodenmanagement
■ Limburg a. d. Lahn
■ -Flurbereinigungsbehörde-
■ Berner Straße 11
■ 65552 Limburg a. d. Lahn



Flurbereinigungsverfahren Hohenstein-Steckenroth (F 1700)

Gebietskarte

Anlage 1 zum Änderungsbeschluss Nr. 4 vom 13.06.2017
 Sitz der Teilnehmergeinschaft: Hohenstein
 Gemeinde: Hohenstein
 Kreis: Rheingau - Taunus

Maßstab 1 : 2000

Aufgestellt:
 Limburg, 13.06.2017

.....
 Augustin (Verfahrensleiter)