



Flurbereinigungsverfahren Hauneck B 27
UF 1863

Flurbereinigungsbeschluss

1. Anordnung

Aufgrund des § 87 des Flurbereinigungsgesetzes (FlurbG) vom 16. März 1976 (BGBl. I S. 546), in der derzeit geltenden Fassung, wird für die in der Anlage 1 zum Flurbereinigungsbeschluss aufgeführten Grundstücke in Teilen der Gemarkungen **Unterhaun, Oberhaun, Sieglos, Rotensee, Eitra** und **Bodes** der Gemeinde Hauneck, in Teilen der Gemarkung **Bad Hersfeld** der Stadt Bad Hersfeld sowie in Teilen der Gemarkung **Oberförsterei Hersfeld-Wippershain** der Gemeinde Schenklengsfeld die Flurbereinigung angeordnet.

Die Anlage 1 ist Bestandteil dieses Flurbereinigungsbeschlusses.

2. Flurbereinigungsgebiet

Das Flurbereinigungsgebiet hat eine Größe von 1.180 ha, worin eine Waldfläche von 297 ha enthalten ist.

Die Grenzen des Flurbereinigungsgebietes sind in der Gebietsübersichtskarte durch einen orangefarbenen Streifen kenntlich gemacht.

3. Teilnehmergeinschaft

Die Gemeinschaft der Teilnehmer am Flurbereinigungsverfahren führt den Namen

„Teilnehmergeinschaft der Flurbereinigung Hauneck B 27“.

Sie ist eine Körperschaft des öffentlichen Rechts mit Sitz in Hauneck, Landkreis Hersfeld-Rotenburg.

4. Flurbereinigungsbehörde

Die für das Flurbereinigungsverfahren zuständige Flurbereinigungsbehörde ist das Amt für Bodenmanagement Homberg (Efze), Waßmuthshäuser Straße 54, 34576 Homberg (Efze).

5. **Unternehmensträger**

Der Träger des Unternehmens ist die Bundesrepublik Deutschland, endvertreten durch das Amt für Straßen- und Verkehrswesen Eschwege.

6. **Beteiligte**

Am Flurbereinigungsverfahren sind nach § 10 FlurbG beteiligt (Beteiligte):

1. als **Teilnehmer** die Eigentümer der zum Flurbereinigungsgebiet gehörenden Grundstücke sowie die den Eigentümern gleichstehenden Erbbauberechtigten;
2. als **Nebenbeteiligte**
 - Gemeinden und Gemeindeverbände, in deren Bezirk Grundstücke vom Flurbereinigungsverfahren betroffen werden;
 - andere Körperschaften des öffentlichen Rechts, die Land für gemeinschaftliche oder öffentliche Anlagen erhalten (§§ 39 und 40 FlurbG) oder deren Grenzen geändert werden (§ 58 Abs. 2 FlurbG);
 - Wasser- und Bodenverbände, deren Gebiet mit dem Flurbereinigungsgebiet räumlich zusammenhängt und dieses beeinflusst oder von ihm beeinflusst wird;
 - Inhaber von Rechten an den zum Flurbereinigungsgebiet gehörenden Grundstücken oder von Rechten an solchen Rechten oder von persönlichen Rechten, die zum Besitz oder zur Nutzung solcher Grundstücke berechtigen oder die Benutzung solcher Grundstücke beschränken;
 - Empfänger neuer Grundstücke nach den §§ 54 und 55 FlurbG bis zum Eintritt des neuen Rechtzustandes (§ 61 Satz 2 FlurbG);
 - Eigentümer von nicht zum Flurbereinigungsgebiet gehörenden Grundstücken, denen ein Beitrag zu den Unterhaltungs- oder Ausführungskosten auferlegt wird (§ 42 Abs. 3 und § 106 FlurbG) oder die zur Errichtung fester Grenzzeichen an der Grenze des Flurbereinigungsgebietes mitzuwirken haben (§ 56 FlurbG);
 - der Träger des Unternehmens.

7. **Aufforderung zur Anmeldung unbekannter Rechte**

Die Beteiligten werden nach § 14 FlurbG aufgefordert, Rechte, die aus dem Grundbuch nicht ersichtlich sind, aber zur Beteiligung am Flurbereinigungsverfahren berechtigen, innerhalb von drei Monaten nach Bekanntgabe dieses Beschlusses bei der Flurbereinigungsbehörde dem Amt für Bodenmanagement Homberg (Efze), Waßmuthshäuser Straße 54, 34576 Homberg (Efze) anzumelden.

Werden Rechte erst nach Ablauf der bezeichneten Frist angemeldet, so kann die Flurbereinigungsbehörde die bisherigen Verhandlungen und Festsetzungen gelten lassen.

Der Inhaber eines o. a. Rechts muss die Wirkung eines vor der Anmeldung eingetretenen Fristablaufs ebenso gegen sich gelten lassen wie der Beteiligte, dem gegenüber die Frist durch Bekanntgabe des Flurbereinigungsbeschlusses zuerst in Lauf gesetzt worden ist.

8. Zeitweilige Einschränkung der Grundstücksnutzung

Nach § 34 bzw. nach § 85 Nr. 5 FlurbG ist ab der Bekanntgabe dieses Beschlusses bis zur Unanfechtbarkeit des Flurbereinigungsplanes die Zustimmung der Flurbereinigungsbehörde erforderlich:

- a) wenn die Nutzungsart der Grundstücke im Flurbereinigungsgebiet geändert werden soll; dies gilt nicht für Änderungen, die zum ordnungsgemäßen Wirtschaftsbetrieb gehören;
- b) wenn Bauwerke, Brunnen, Gräben, Einfriedungen, Hangterrassen und ähnliche Anlagen errichtet, hergestellt, wesentlich verändert oder beseitigt werden sollen;
- c) wenn Obstbäume, Beerensträucher, Rebstöcke, Hopfenstöcke, einzelne Bäume, Hecken, Feld- und Ufergehölze beseitigt werden sollen. Die Beseitigung ist nur in Ausnahmefällen möglich, soweit landeskulturelle Belange, insbesondere des Naturschutzes und der Landschaftspflege, nicht beeinträchtigt werden;
- d) wenn Holzeinschläge vorgenommen werden sollen, die den Rahmen einer ordnungsgemäßen Bewirtschaftung übersteigen.

Sind entgegen den Absätzen a) und b) Änderungen vorgenommen, Anlagen hergestellt oder beseitigt worden, so können sie im Verfahren unberücksichtigt bleiben; die Flurbereinigungsbehörde kann den früheren Zustand nach § 137 FlurbG wiederherstellen lassen, wenn dies der Flurbereinigung dienlich ist.

Sind Eingriffe entgegen dem Absatz c) vorgenommen worden, so muss die Flurbereinigungsbehörde Ersatzpflanzungen anordnen.

Werden entgegen dem Absatz d) Holzeinschläge vorgenommen, so kann die Flurbereinigungsbehörde anordnen, dass derjenige, der das Holz gefällt hat, die abgeholzte oder verlichtete Fläche nach den Weisungen der Forstaufsichtsbehörde wieder ordnungsgemäß in Bestand zu bringen hat.

Die Genehmigungspflicht für die o. g. Maßnahmen aufgrund sonstiger Rechtsvorschriften bleibt unberührt.

9. Betreten der Grundstücke durch Beauftragte der Flurbereinigungsbehörde

Die Bediensteten und Beauftragten der Flurbereinigungsbehörde sind gemäß § 35 FlurbG berechtigt, zur Vorbereitung und zur Durchführung der Flurbereinigung Grundstücke zu betreten und die nach ihrem Ermessen erforderlichen Arbeiten auf ihnen vorzunehmen.

Gründe

Die Bundesrepublik Deutschland beabsichtigt den Neubau der Bundesstraße B 27 im Bereich der Gemeinde Hauneck zur Umgehung der Ortsteile Unterhaun, Oberhaun und Sieglös von Bau-km 0+000 bis Bau-km 4+686.

Der Planfeststellungsbeschluss wurde am 23.11.2006 (V 2-2 - 61k 06 (1.904)) erlassen.

Mit Schreiben vom 21.06.2006, Az.: 15.1 – 86 d 14.03 (13/06) hat das Regierungspräsidium (RP) in Kassel als Enteignungsbehörde die Einleitung eines Flurbereinigungsverfahrens nach § 87 ff FlurbG bei der Oberen Flurbereinigungsbehörde, dem Hessischen Landesamt für Bodenmanagement und Geoinformation, beantragt.

Durch die Straßenbaumaßnahme einschließlich der landespflegerischen Ausgleichs- und Ersatzmaßnahmen werden ländliche Grundstücke in einem Umfang von ca. 40 ha in Anspruch genommen.

Der entstehende Landverlust soll in diesem Flurbereinigungsverfahren auf einen größeren Kreis von Grundstückseigentümern verteilt werden, wobei bereits vom Träger des Unternehmens erworbene Flächen in das Verfahren eingebracht und als Ersatzland verwendet werden können.

Das Ausmaß der Verteilung des Landverlustes wurde gemäß § 87 Abs. 1 FlurbG im Einvernehmen mit der landwirtschaftlichen Berufsvertretung geregelt.

Durch die vorgesehene Trasse der B 27 werden landwirtschaftliche Grundstücke angeschnitten und zum Teil unwirtschaftlich zerschnitten. Das landwirtschaftliche Wegenetz wird an vielen Stellen unterbrochen. Ebenso wird teilweise das bestehende Be- und Entwässerungssystem für die Acker- und Grünlandgrundstücke in seiner Funktion beeinträchtigt.

Diese erheblichen Nachteile für die allgemeine Landeskultur sollen im Flurbereinigungsverfahren durch die Anlage eines funktionsgerechten landwirtschaftlichen Wege- und Gewässernetzes sowie durch die Durchführung landschaftsgestaltender Maßnahmen vermindert bzw. beseitigt werden.

Durch Maßnahmen der Bodenordnung werden neue Grundstücke gebildet und Zerschneidungsschäden beseitigt.

Der Zweck der Flurbereinigung kann in Anbetracht der Größe der Baumaßnahme und des Umfangs der in Anspruch zu nehmenden Flächen nur durch die Einbeziehung der in dem Grundstücksverzeichnis (Anlage 1) bezeichneten Grundstücke in das Flurbereinigungsverfahren erreicht werden.

Neben den unternehmensbedingten Zielen des Flurbereinigungsverfahrens, sollen auch im erforderlichen Umfang Maßnahmen zur Verbesserung der Agrarstruktur, zur Förderung der allgemeinen Landeskultur und der Landentwicklung durchgeführt werden.

Aufgrund der vorliegenden Besitzstruktur sind in dem vorgesehenen Verfahrensgebiet bodenordnerische Maßnahmen sinnvoll, um Größe und Form der Grundstücke an neuzeitliche Produktionsbedingungen anzupassen.

Das im Flurbereinigungsverfahren vorhandene Wege- und Gewässernetz entspricht teilweise nicht den Anforderungen eines modernen und motorisierten ländlichen Verkehrs. Neben der erforderlichen Schaffung und Befestigung neuer Wirtschaftswege müssen vorhandene verlegt, zweckmäßiger geführt, verbreitert oder befestigt werden.

Damit sind auch die Voraussetzungen zur Umsetzung von Maßnahmen im Sinne von § 1 FlurbG gegeben.

Die zur Durchführung dieses Flurbereinigungsverfahrens entstehenden Kosten fallen dem Unternehmensträger (Bundesrepublik Deutschland - Straßen- und Verkehrsverwaltung) zur Last, soweit sie durch von ihm verursachte Maßnahmen entstehen.

Die voraussichtlich beteiligten Grundstückseigentümer wurden gemäß § 5 Abs. 1 FlurbG am 15.09.2009 eingehend über das geplante Flurbereinigungsverfahren informiert.

Die nach § 5 Abs. 2 FlurbG zu hörenden Stellen haben der Durchführung des Flurbereinigungsverfahrens zugestimmt bzw. keine Bedenken oder Einwendungen dagegen erhoben. Die übrigen Behörden, Verbände und Stellen sind gemäß § 5 Abs. 3 FlurbG über das geplante Verfahren unterrichtet worden.

Damit liegen die rechtlichen Voraussetzungen für die Anordnung einer Unternehmensflurbereinigung nach § 87 FlurbG vor.

Veröffentlichung und Auslegung

Der entscheidende Teil dieses Beschlusses wird im Staatsanzeiger für das Land Hessen nachrichtlich veröffentlicht und in der Stadt Bad Hersfeld, der Gemeinde Hauneck, der Gemeinde Schenklengsfeld und in den an das Flurbereinigungsgebiet angrenzenden Gemeinden Eiterfeld, Haunetal und Niederaula öffentlich bekannt gemacht.

Gleichzeitig wird der Beschluss mit Begründung und die Gebietsübersichtskarte zur Einsichtnahme für die Beteiligten bei

der Stadtverwaltung der
Stadt Bad Hersfeld
Weinstraße 16
36251 Bad Hersfeld
Zimmer _____

der Gemeindeverwaltung der
Gemeinde Hauneck
Hersfelder Straße 14
36282 Hauneck
Zimmer _____

der Gemeindeverwaltung der
Gemeinde Schenklengsfeld
Rathausstraße 2
36277 Schenklengsfeld
Zimmer _____

der Gemeindeverwaltung der
Gemeinde Haunetal
Konrad-Zuse-Platz 6
36166 Haunetal
Zimmer _____

der Gemeindeverwaltung der
Marktgemeinde Niederaula
Schlitzer Straße 3
36272 Niederaula
Zimmer _____

für die Dauer von zwei Wochen nach der öffentlichen Bekanntmachung während der dortigen Dienststunden ausgelegt.

Rechtsbehelfsbelehrung

Gegen diesen Flurbereinigungsbeschluss kann binnen eines Monats Widerspruch bei der Oberen Flurbereinigungsbehörde, dem Hessischen Landesamt für Bodenmanagement und Geoinformation, Schaperstraße 16, 65195 Wiesbaden, erhoben werden.

Der Lauf der Frist beginnt mit dem ersten Tag der öffentlichen Bekanntmachung.

Der Widerspruch ist schriftlich oder zur Niederschrift zu erheben.

Wetzlar, den 22.10. 2009

Hessisches Landesamt für
Bodenmanagement und Geoinformation
- Obere Flurbereinigungsbehörde -

Im Auftrag

Flecke
(Flecke)



Anlage 1**zum Flurbereinigungsbeschluss im Flurbereinigungsverfahren Hauneck B 27 - UF 1863 -**

Das Flurbereinigungsverfahren erstreckt sich auf die nachfolgend aufgeführten Grundstücke:

Stadt Bad HersfeldGemarkung Bad Hersfeld

von Flur 14 die Flurstücke 15/1, 16/1, 17, 18, 19, 20, 21/4, 23/3, 23/4, 23/5, 24/3, 24/7, 24/9, 24/13, 27/2, 28/3, 31/3, 32/1, 32/2, 33, 34, 35, 36, 37, 38/1, 41/1, 42/1, 42/2, 43/2, 43/4, 44/1, 65/7, 65/12, 65/14, 65/15 und 67

von Flur 51 die Flurstücke 14/1, 15, 17/1, 18, 20/1, 21/1, 22/1, 23, 24 und 25

Gemeinde HauneckGemarkung Bodes

von Flur 1 das Flurstück 36/1

Gemarkung Eitra

von Flur 1 die Flurstücke 3/2, 4, 5/2, 6/2, 6/4, 7/1, 8/1, 9/1, 10, 11/1, 12/1, 13/1, 14, 15, 16/1, 19/1, 20/1, 21/1, 22/1, 78, 79, 81/1, 82, 83/1, 84, 86/12, 87/8, 88/1, 99, 102/2, 103, 104, 105, 106/1 und 112/80

von Flur 2 alle Flurstücke mit Ausnahme der Flurstücke 28 und 29

von Flur 3 die Flurstücke 4, 5, 6/2, 7, 8, 9, 10, 11, 12, 13, 14, 15, 16, 17/1, 17/2, 17/3, 18, 19, 20, 21, 22, 23, 24, 38/2, 83/1, 84, 85, 86, 87, 88, 89, 90, 91, 98 und 105/1

von Flur 4 die Flurstücke 34, 77/1 und 77/2

Gemarkung Oberhaun

von Flur 1 die Flurstücke 1/1, 1/2, 2, 3, 4, 5/1, 5/2, 5/3, 6, 7, 8, 9, 11, 22, 23, 24, 25, 26, 27, 28, 29, 30, 31, 32, 33, 34, 35, 36, 37, 38, 39, 40, 41, 42, 43, 44, 45, 46, 47, 48, 49, 50, 51, 52, 53, 54, 55, 56, 57, 58, 59, 60, 61, 62, 63, 64, 65, 66, 67, 68, 69, 70, 71, 72, 73, 74, 75, 76, 77, 78, 79, 80, 81, 82, 83, 84, 85, 86, 87, 88, 89, 90, 91/2, 105, 106, 107, 108, 109, 110, 115, 116/3, 117, 118, 119, 120, 121, 122, 123, 124, 125, 126, 127, 128, 129, 130, 131/11, 132, 133, 134, 135, 142, 143, 146/10, 147/10 und 148/10

von Flur 2	die Flurstücke	1, 2/1, 3, 5, 9/1, 11, 12, 13/1, 18/2, 19, 20, 21, 22, 24/1, 25/1, 26/2, 32/3, 37/1, 44/1, 44/2, 44/3, 45/1, 45/2, 45/3, 46/1, 48/1, 48/2, 51/1, 51/2, 52/1, 52/2, 52/3, 54, 55, 56, 57, 58, 59, 60/2, 61, 62/2, 65/1, 68/1, 71/1, 99, 102/3, 102/4, 102/6, 104/1, 104/2, 105/2, 106, 107/3, 108/3, 109/1, 111/1, 111/3, 111/4, 112/3, 113/3, 114/2, 115, 116/1, 123/10, 131/4, 132/6, 133/6, 134/23, 138/24, 141/53, 188/47, 190/53, 191/53, 208/47, 209/48, 210/53 und 211/104
von Flur 3	die Flurstücke	1, 2, 3, 4, 6/1, 6/2, 7, 8, 9, 10, 11, 12, 14, 15, 16, 17, 20, 20/1, 21, 22, 23, 31, 32, 33, 36, 37, 38, 39, 40, 41, 42, 43, 44, 45, 46, 47, 48, 51, 53/13, 54/13, 55/18, 56/19, 57/19, 58/5 und 59/5
von Flur 4	das Flurstück	28/10
von Flur 5	die Flurstücke	2/2, 4, 5, 6, 7, 8, 9, 10, 11, 12, 13, 14, 15, 16, 19, 21/1, 54, 55, 56, 57, 58, 59, 60, 61, 63, 64, 65, 66, 67, 68, 69, 71, 72/1, 75/1, 76/1, 77, 78, 79, 80, 81, 82, 83, 84, 85, 86, 87, 88, 99, 100, 103/1, 104, 105, 106, 121/1, 121/2, 125, 131, 134/1, 134/2, 135, 137/2, 138, 139, 140, 141/1, 141/2, 142, 143, 145, 147/1, 154/62, 155/62, 156/98, 157/98, 158/98, 162/2, 166/2, 168/1, 169/1, 170/1, 171/1, 172/2, 175/2, 176/2, 179/17, 180/18, 182/22, 183/29, 184/32, 185/32, 186/35, 188/46, 189/47, 190/50, 191/50, 192/51, 193/52, 194/107, 195/110, 196/114, 197/122, 199/126, 200/126, 201/126, 203/130, 206/95, 207/120, 209/128, 210/128, 211/129, 212/132, 214/17, 215/17, 216/17, 217/2, 221/74, 224/70 und 225/70
von Flur 7	die Flurstücke	1, 2, 3, 4, 6, 7, 8, 9, 10, 11, 12, 13, 14, 15, 16, 18, 19, 21, 22, 23, 25, 26, 27, 28, 29, 30, 31, 33, 34/1, 34/2, 35/1, 39, 40, 41, 43, 44, 45, 46, 47, 48, 49, 50, 51, 52, 53, 54, 55, 56, 57, 58, 59, 60, 61, 62, 63, 64, 65, 66, 67, 68, 69, 70, 71, 72, 73, 74, 75, 76, 77, 78, 79, 80, 81, 82, 83, 84, 85, 86, 87, 88, 89, 90, 91, 92, 93, 94, 95, 96, 98, 99, 100, 101/1, 102/1, 102/2, 103, 104, 105, 106, 108, 109, 110, 112, 113, 114, 115, 116, 117/1, 117/2, 118, 119, 120, 121, 122, 123, 124, 125, 126, 127, 128, 129, 130, 131, 132, 133, 134, 135, 136, 138/1, 139, 140, 141, 143/1, 144/3, 145, 146, 147, 148, 149/7, 150, 151, 152, 153, 154, 155, 156, 157, 158, 159, 160, 161, 162, 163, 164, 165, 166, 167, 169/1, 171, 172, 173, 174, 180/5, 181/5, 182/24, 183/24, 184/42, 185/42, 186/97, 187/97, 188/97, 189/97, 190/97, 191/97, 192/17, 193/32, 195/111, 196/111, 198/168, 200/107 und 201/107

von Flur 8 die Flurstücke 1, 2, 3, 4, 6, 7, 8, 9, 10, 11, 12, 14, 15, 16, 17, 18, 19, 20, 21, 22, 23, 24, 25, 26, 28/1, 29, 30, 31, 32, 33, 34, 35, 44, 45, 46, 47, 48, 49, 50, 51, 52, 53, 54, 55/1, 55/2, 55/3, 56/1, 56/2, 57, 58, 59, 60, 61, 62, 63, 64, 65, 66, 67, 68, 69, 70, 71, 72, 73, 74, 75, 76, 77, 78, 79, 80, 81, 82, 83, 84, 85, 86, 87, 88, 89, 90, 92, 93, 95, 98, 99, 100, 101, 102, 103, 105, 106, 107, 108, 109/4, 110/2, 111, 112, 113, 114, 115, 116, 117, 118, 119, 120, 123, 127, 128, 130, 131, 132/5, 133/5, 134/13, 135/104, 136/91, 137/91, 139/94, 141/129, 143/96, 144/97, 145/94, 146/121 und 147/129

von Flur 9 alle Flurstücke

von Flur 10 alle Flurstücke

Gemarkung Rotensee

von Flur 1 alle Flurstücke mit Ausnahme der Flurstücke 35, 36, 68, 69, 70, 73, 103 und 105

von Flur 2 die Flurstücke 1, 2, 3, 11, 13, 15/1, 15/2, 16, 17, 18, 19, 20, 32, 33, 34, 35, 36, 44, 45, 46, 47, 48, 49, 50, 51, 52, 53, 81, 82, 83, 84, 85/1, 88, 89, 90, 91, 92, 93, 100, 101, 102, 103, 104, 105, 106, 107, 108, 109, 110, 113, 114, 115/1, 121, 122/4, 124/8, 125, 127/2, 130, 131, 132, 133/2, 134, 136, 137, 138, 139, 140/1, 142 und 155/31

von Flur 4 die Flurstücke 1, 2, 3, 4, 5, 6, 7, 8, 9, 10, 12, 13, 14, 15, 17, 42/2, 45/2, 46/2, 46/3, 48, 49, 50, 51, 52, 53, 72, 74, 75, 76, 77, 78/1, 79, 80, 81, 82/1, 82/2, 83, 84, 86, 87, 88, 89, 90, 93, 94, 95, 96, 97, 98, 99, 100/3, 100/4, 101, 102, 103, 104, 105, 106, 107, 108, 109, 110, 111, 115/4, 115/6, 117, 118, 119, 122/2, 129, 130, 131, 132, 133, 134, 135, 136/1, 137, 138, 139, 140, 141, 148/1, 148/2, 149/1, 153, 154/11, 155/11, 160/73, 161/73, 163/71, 164/71, 165/71, 166/71, 167/71, 168/71, 169/71, 170/71, 171/71, 172/71, 173/71, 175/82, 176/82, 177/82, 178/82, 179/82, 180/82, 182/82, 183/82, 184/82, 185/82, 186/85, 187/85, 188/85, 189/85, 190/85, 191/85, 192/85, 210/71, 211/71, 212/82 und 213/82

von Flur 5 die Flurstücke 1, 2, 3, 4, 5, 6, 7, 8, 9, 10, 11, 12, 13, 14, 15, 16, 17, 18, 19, 20, 21, 22/1, 22/2, 23, 24, 25, 26, 27, 28, 29, 30/1, 32, 33/1, 33/3, 34/1, 34/2, 35, 36, 37, 38, 39, 40, 41, 42, 43, 44, 45, 46, 47, 48, 49, 50, 51, 52, 53, 54, 55, 56, 57, 58, 59, 60, 61, 62, 63, 64, 65, 66, 67, 68, 69, 70, 100, 101, 102, 103, 104, 105, 106, 107, 109/1, 110, 111, 112/1, 112/2, 112/3, 112/4, 112/6, 112/7, 112/8, 113, 114, 115, 116, 117, 118, 119, 120, 121, 122, 124, 125, 126, 127, 128, 129, 130, 131, 132, 133, 134, 135, 136, 137, 139/1, 140, 141, 142, 143, 144, 145, 146, 149/4, 156, 157, 158/1, 159, 160, 161, 162, 163, 164/4, 167/1, 167/2 und 168

Gemarkung Sieglos

von Flur 1 die Flurstücke 2, 3, 4, 5, 6, 7, 8, 9, 10, 11, 12, 13, 14, 15, 19, 20, 21, 22, 23, 24, 25, 26, 28, 29, 30, 31, 32, 33, 34, 35, 36, 37, 38, 40/1, 42, 44/1, 45, 46, 47, 48, 50, 51, 53/1, 53/2, 55/1, 55/3, 63/8, 63/9, 66, 68, 77, 81/1, 82, 83, 84, 85/1, 85/2, 87, 109, 110, 112, 113, 114, 115, 117, 118, 119, 122, 123, 124, 125, 126, 127, 128, 129, 130/1, 130/2, 134/2, 135/1, 136/1, 137, 138, 139, 140, 142/1, 143/3, 144/1, 144/2, 148/8, 159/4, 162, 163, 164, 165, 166, 167/1, 167/2, 168, 169, 170, 171, 172, 173, 174, 175, 176, 178/2, 179, 180, 183, 185/2, 188/6, 190/2, 191/3, 191/7, 192/2, 198, 199, 201/22, 201/23, 202, 204/3, 205, 208, 209/1, 210, 213/4, 215/9, 216, 221/3, 222/1, 222/2, 223/2, 225, 226/2, 228, 229, 230, 231, 232, 234/2, 235/2, 236, 240/111, 248/177, 249/203, 250/211, 251/212, 264/64, 265/64, 268/86, 270/167, 273/148, 274/148, 275/148, 284/148, 285/148, 286/148, 287/148, 291/64, 293/64, 294/64, 295/52, 296/52, 297/52, 299/52, 300/52, 301/52, 302/52, 303/52, 304/52, 305/52, 311/86, 312/167, 321/64, 322/64, 334/65, 335/65, 336/64, 337/64, 339/233, 340/27, 341/27, 342/27, 343/69, 344/70, 345/70, 346/70, 347/70, 348/70, 349/70, 366/49, 367/49, 379/116, 380/116, 384/130, 385/130, 393/144, 418/41, 419/41, 423/52, 424/52, 426/16, 428/200, 429/142 und 430/142

Gemarkung Unterhaun

von Flur 1 alle Flurstücke

von Flur 2 alle Flurstücke

von Flur 3 die Flurstücke 16/4, 17/2, 18, 19, 20/1, 22/1, 23, 24, 26/3, 26/17, 26/18, 26/24, 29, 30, 31, 32, 33, 34, 36/1, 36/2, 36/3, 36/4, 36/5, 36/6, 36/7, 36/8, 36/9, 36/10, 36/12, 36/13, 36/14, 36/15, 36/16, 36/17, 36/18, 36/19, 36/20, 43/1, 44, 45/24, 46/1, 47/2, 48/1, 49, 50/1, 51, 52, 52/1, 58/36, 59/36, 60/36, 61/36, 62/36, 69/36, 80/36, 81/36, 82/36, 83/36, 84/36, 85/36, 86/36, 87/36, 88/36, 89/36, 90/36, 91/36, 92/36, 93/36, 94/36, 95/36, 98/36, 99/36, 100/35, 105/36, 108/36, 109/36, 121/35, 122/35, 123/36, 124/36, 125/36, 126/36, 127/36, 128/36, 129/36, 130/36, 131/36, 132/36, 133/36, 134/36, 135/36, 136/36, 137/36, 138/36, 139/36, 140/36, 141/36, 142/36, 144/36, 145/36 und 146/28

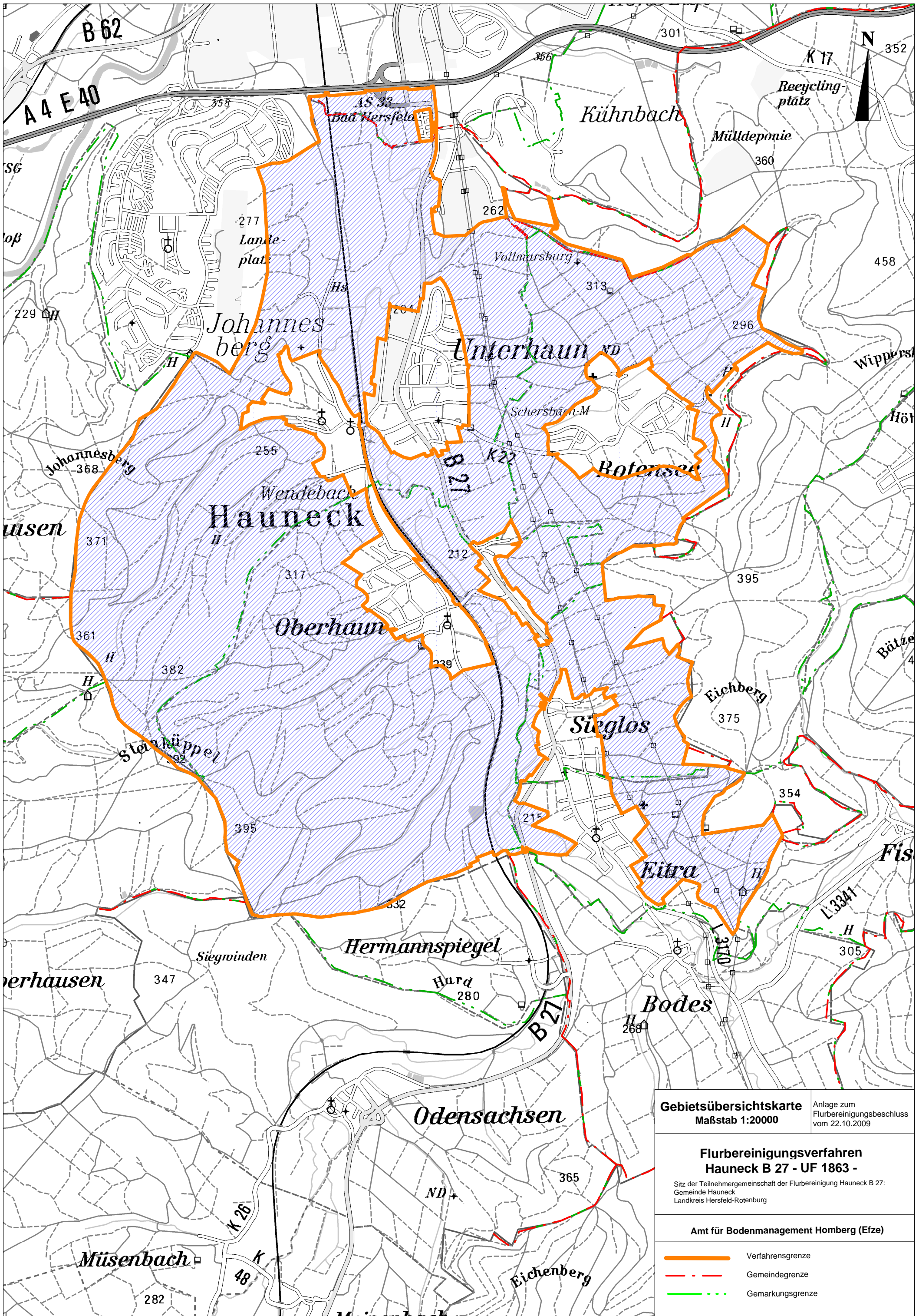
von Flur 4 die Flurstücke 10, 11/1, 12, 13, 14, 15/1, 41/12, 42/7, 43/1, 43/8, 46/1, 47/1, 48/31, 60/1, 61/1, 63, 64, 66, 67, 68, 69, 70, 71, 72, 74/1, 77/16, 78/1, 79, 81/1, 81/2, 82/9, 86, 87, 88, 89, 90, 91, 92/1, 93/8, 95/1, 100/3, 102/2, 103, 104, 105/1, 108/3, 108/4, 109/4, 109/6, 110/20, 113/2, 114/3, 115, 116/2, 117, 118, 119, 120, 121/1, 125, 126, 127, 128, 129/1, 130/3, 130/4, 131, 132, 133/1, 134, 135/1, 136/1, 136/2, 137, 138, 161/1, 162/1, 163/2, 164/3, 165/4, 166/4, 169/80, 170/80 und 171/48




von Flur 7	die Flurstücke	1, 2, 3/3, 5, 45, 46, 47, 48/1, 48/2, 53/7, 54/5, 56, 57, 58/1, 61, 62/1, 64, 66/1, 69, 70/1, 73, 74/1, 75/1, 77, 78, 79, 80, 81, 82, 83, 84, 85, 86/9, 104, 106/1, 106/2, 106/3, 106/4, 107/1, 107/2, 108, 109, 110, 119, 120, 121, 122, 123, 124, 125, 126, 127, 128, 129, 130, 131, 132/1, 143/10, 144, 145, 146, 147, 150, 151, 152/1, 153/1, 154, 155, 156, 157, 158, 159, 160/7, 161, 162, 163, 167, 168, 169, 170, 172/1, 173, 174, 175, 176, 177, 178, 179, 180, 181, 191/68, 193/74, 196/76, 197/148, 198/148, 199/149, 202/166, 203/166, 204/166, 205/166, 207/49, 209/49, 211/118, 212/118, 213/118, 214/48, 215/48, 219/117, 220/118, 221/118, 230/105, 231/105 und 232/105
von Flur 8	alle Flurstücke	
von Flur 9	alle Flurstücke	
von Flur 10	die Flurstücke	1, 2/1, 2/6, 2/7, 2/9, 2/11, 2/12, 3, 5, 17, 18, 19, 21/2, 21/3, 23/1, 24, 25, 26, 27, 28, 29, 30, 31, 32, 33, 34, 35, 36, 37, 38, 39, 40, 41, 42/1, 47, 66, 67, 68, 69, 70, 71, 72, 73, 74, 75, 79, 80, 81, 82, 83, 84, 85, 86, 88, 91/1, 92/1, 93/4, 94/1, 96/1, 97/1, 99, 115, 116, 117, 118, 119/2, 119/3, 119/4, 120, 121, 122, 123, 125/4, 126, 127, 128, 135, 136/6, 137, 138, 142, 143, 146, 147, 148/1, 149, 152, 153, 155, 156, 157, 159, 172/125, 178/76, 179/77, 180/78, 181/140, 182/141, 183/100, 184/100, 185/100, 186/76, 187/76, 188/87, 189/87, 190/87, 191/87, 192/6, 193/6 und 196/42
von Flur 11	die Flurstücke	11, 12, 35/2 und 37

Gemeinde Schenklengsfeld

Gemarkung Oberförsterei Hersfeld-Wippershain

von Flur 3	die Flurstücke	39/8 und 40/8
------------	----------------	---------------



Gebietsübersichtskarte Maßstab 1:20000	Anlage zum Flurbereinigungsbeschluss vom 22.10.2009
Flurbereinigungsverfahren Hauneck B 27 - UF 1863 - Sitz der Teilnehmergemeinschaft der Flurbereinigung Hauneck B 27: Gemeinde Hauneck Landkreis Hersfeld-Rotenburg	
Amt für Bodenmanagement Homberg (Efze)	
  	Verfahrensgrenze Gemeindegrenze Gemarkungsgrenze