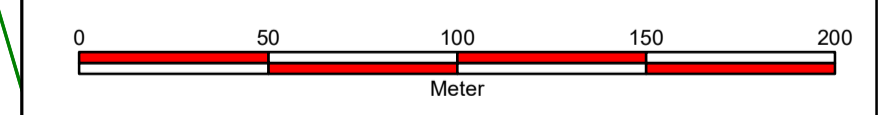


Wertermittlung durchgeführt:

- Legende**
- Unternehmensflurbereinigung (Par. 87 FlurbG)
  - Grenzpunkt mit Abmarkung
  - Grenzpunkt ohne Abmarkung
  - AB Aufnahme punkt
  - AB Flurstück
  - Gebäude für Wirtschaft oder Gewerbe
  - Umformer
  - Wohngebäude
  - AB Wertklassenfläche

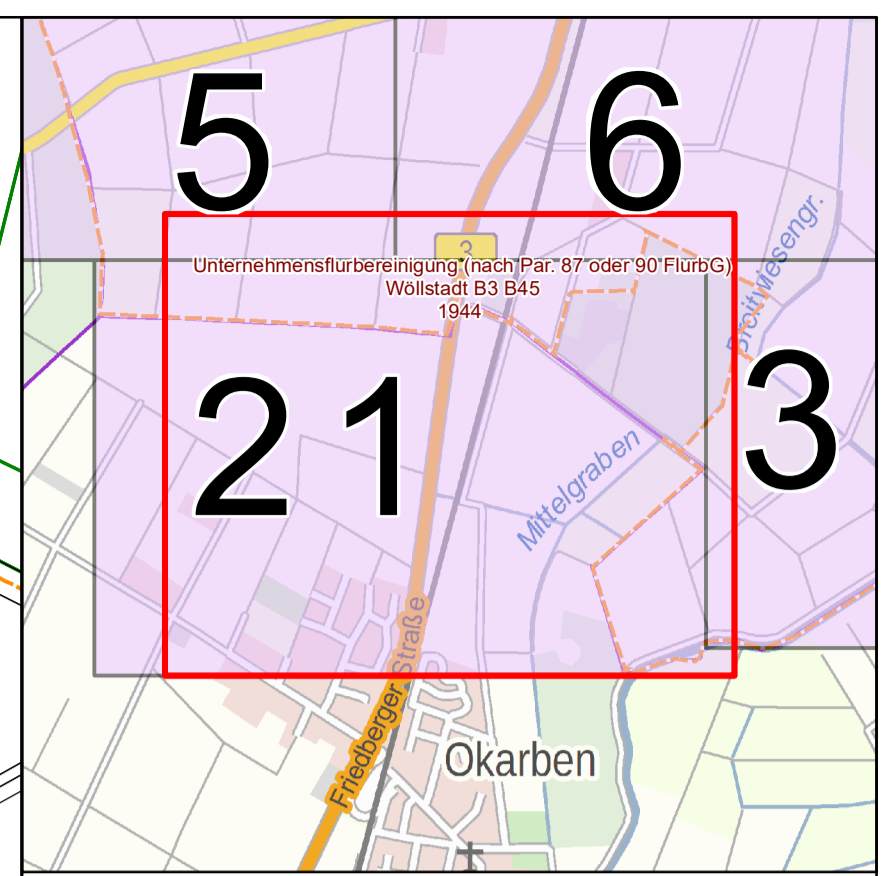
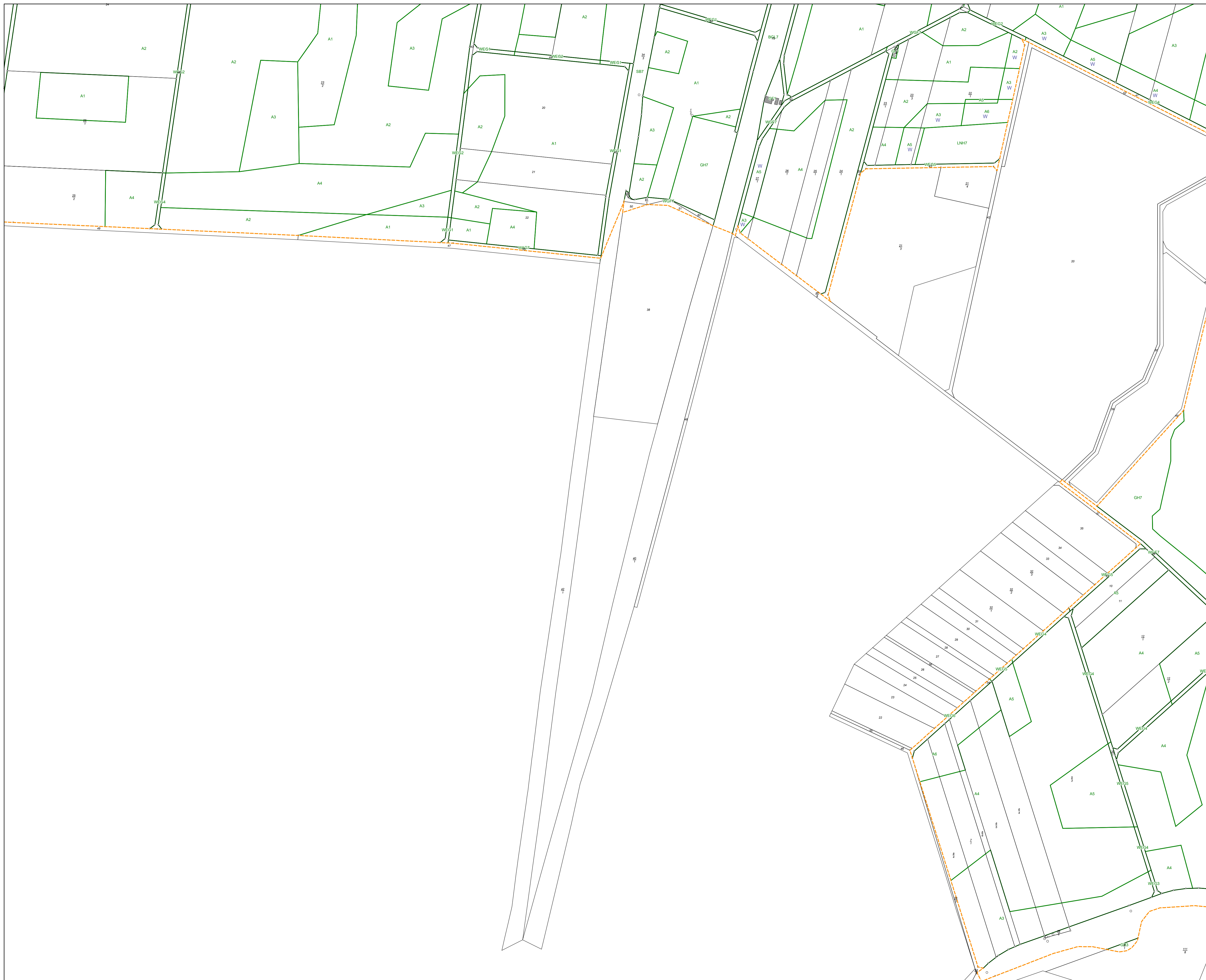


**Amt für Bodenmanagement  
Büdingen**  
Bahnhofstraße 33, 63654 Büdingen

**Flurbereinigungsverfahren  
Wöllstadt B3/B45  
Verfahrensnummer 1944**

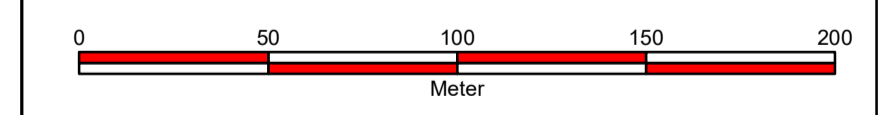
**Wertermittlungskarte**

Datum der Ausgabe: 28.12.2020    Kartenmaßstab: 1:2.000 (DIN A1)



Wertermittlung durchgeführt:

- Legende**
- Unternehmensflurbereinigung (Par. 87 FlurbG)
  - Grenzpunkt mit Abmarkung
  - Grenzpunkt ohne Abmarkung
  - AB Aufnahme punkt
  - AB Flurstück
  - Gebäude für Wirtschaft oder Gewerbe
  - Umformer
  - Wohngebäude
  - AB Wertklassenfläche

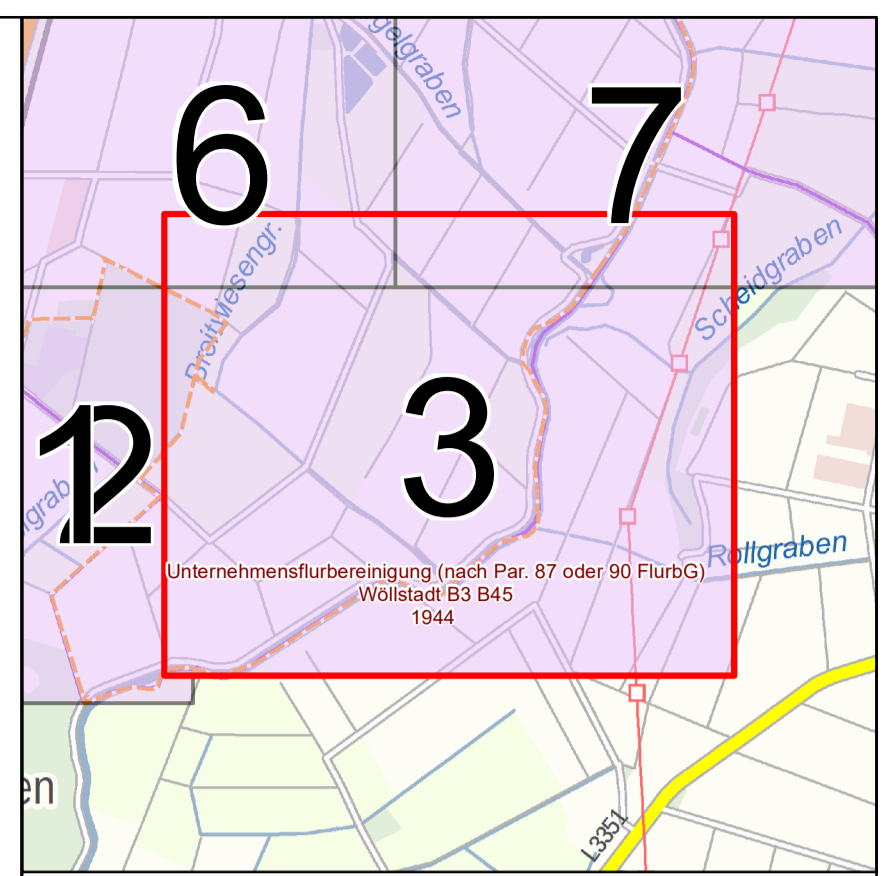


**Amt für Bodenmanagement  
Büdingen**  
Bahnhofstraße 33, 63654 Büdingen

**Flurbereinigungsverfahren  
Wöllstadt B3/B45  
Verfahrensnummer 1944**

**Wertermittlungskarte**

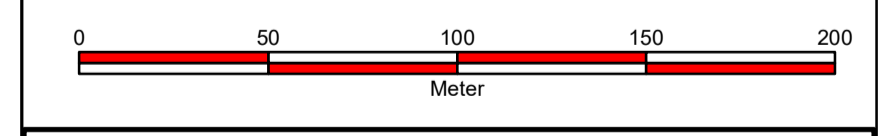
Datum der Ausgabe: 28.12.2020    Kartenmaßstab: 1:2.000 (DIN A1)



Unternehmensflurbereinigung (nach Par. 87 oder 90 FlurbG)  
 Wöllstadt B3/B45  
 1944

Wertermittlung durchgeführt:

- Legende**
- Unternehmensflurbereinigung (Par. 87 FlurbG)
  - Grenzpunkt mit Abmarkung
  - Grenzpunkt ohne Abmarkung
  - AB Aufnahmepunkt
  - AB Sonstiger Vermessungspunkt
  - AB Flurstück
  - AB Wertklassenfläche



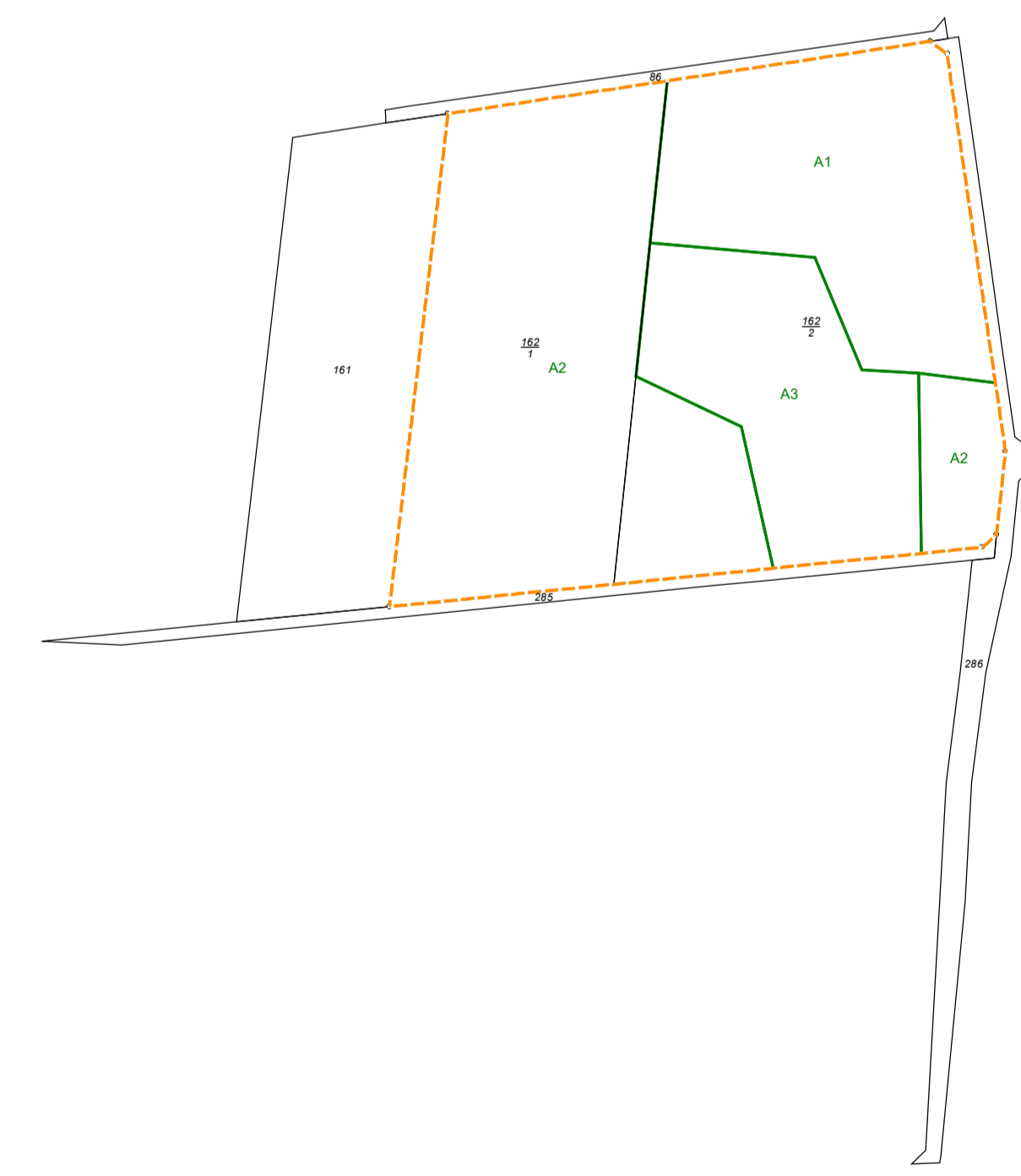
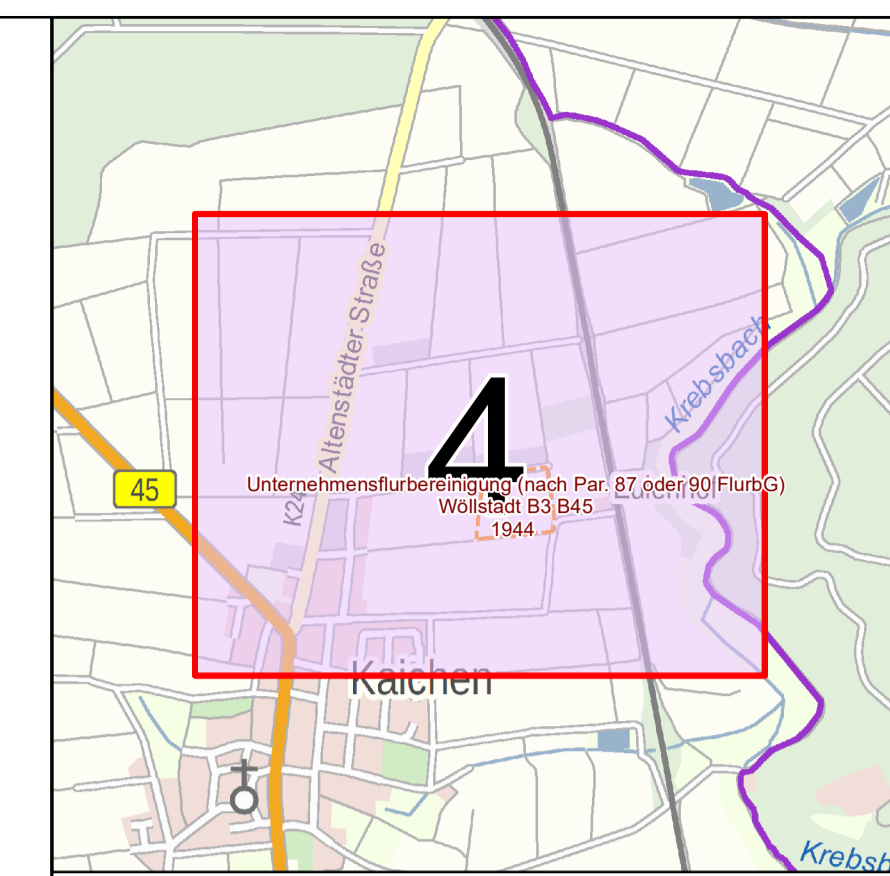
**Amt für Bodenmanagement**  
 Büdingen  
 Bahnhofstraße 33, 63654 Büdingen



**Flurbereinigungsverfahren**  
 Wöllstadt B3/B45  
 Verfahrensnummer 1944

**Wertermittlungskarte**

Datum der Ausgabe: 28.12.2020    Kartenmaßstab: 1:2.000 (DIN A1)



Wertermittlung durchgeführt:

**Legende**

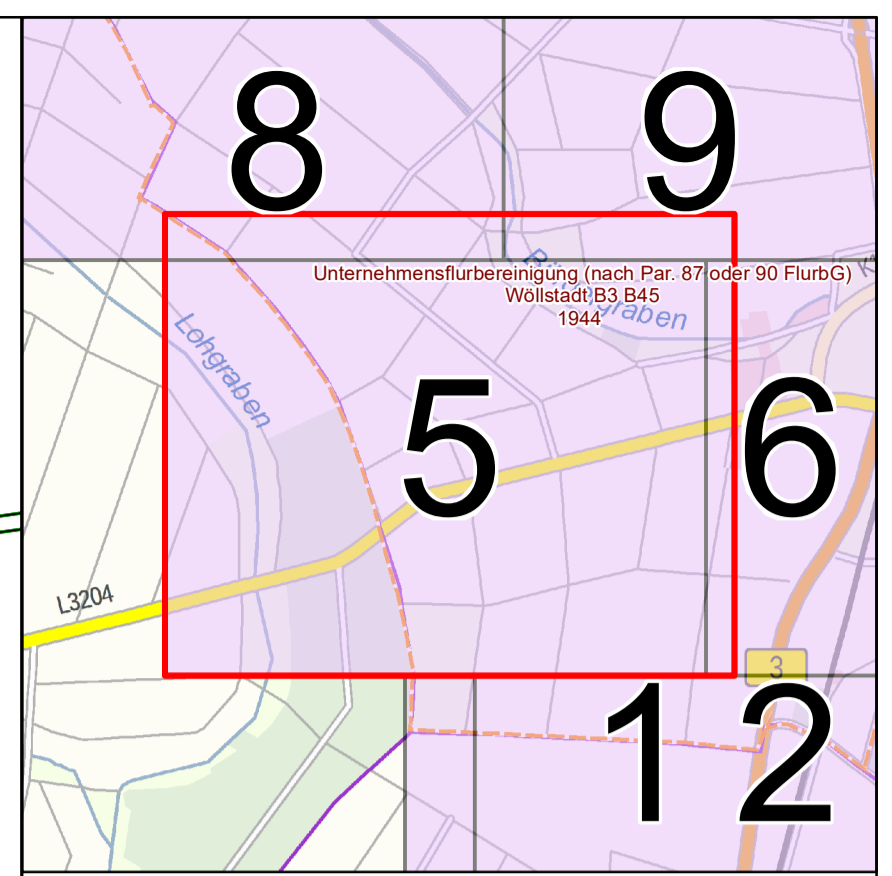
- Unternehmensflurbereinigung (Par. 87 FlurbG)
- Grenzpunkt mit Abmarkung
- Grenzpunkt ohne Abmarkung
- AB Flurstück
- AB Wertklassenfläche

**Amt für Bodenmanagement**  
**Büdingen**  
 Bahnhofstraße 33, 63654 Büdingen

Flurbereinigungsverfahren  
 Wöllstadt B3/B45  
 Verfahrensnummer 1944

**Wertermittlungskarte**

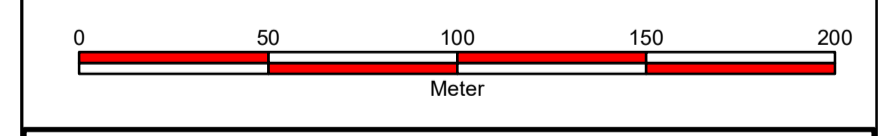
Datum der Ausgabe: 28.12.2020 Kartenmaßstab: 1:2.000 (DIN A1)



Unternehmensflurbereinigung (nach Par. 87 oder 90 FlurbG)  
 Wöllstadt B3/B45  
 1944/1947

Wertermittlung durchgeführt:

- Legende**
- Unternehmensflurbereinigung (Par. 87 FlurbG)
  - Grenzpunkt mit Abmarkung
  - Grenzpunkt ohne Abmarkung
  - AB Aufnahme punkt
  - AB Sonstiger Vermessungspunkt
  - AB Flurstück
  - Gebäude für Wirtschaft oder Gewerbe
  - Nach Quellenlage nicht zu spezifizieren
  - AB Wertklassenfläche

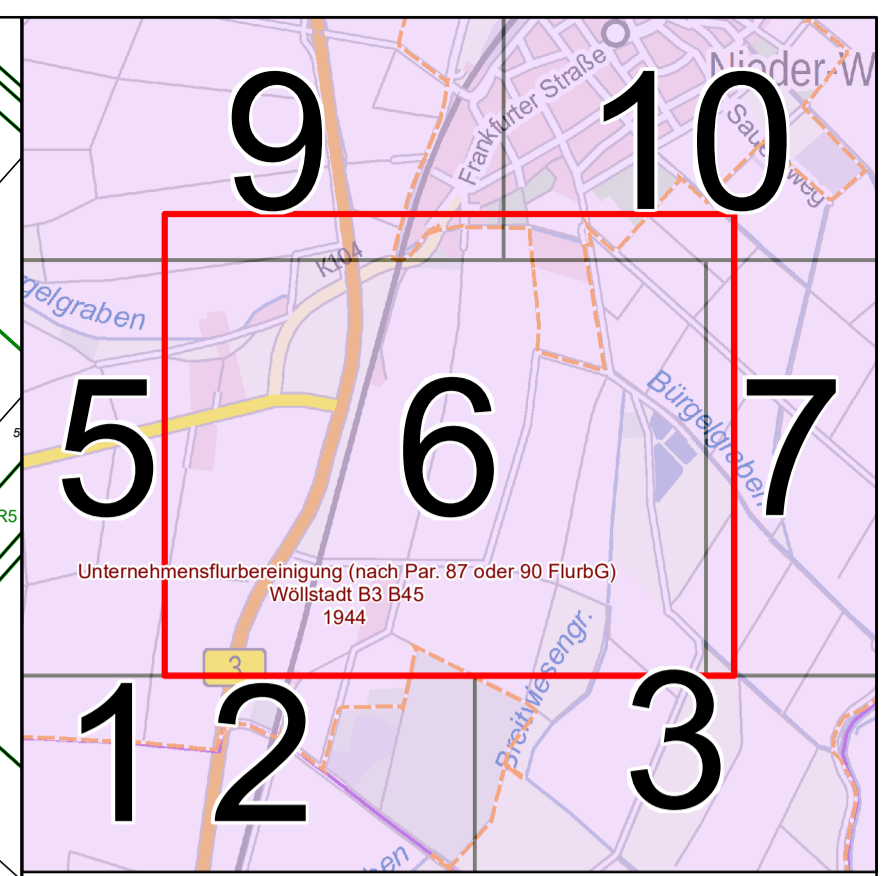
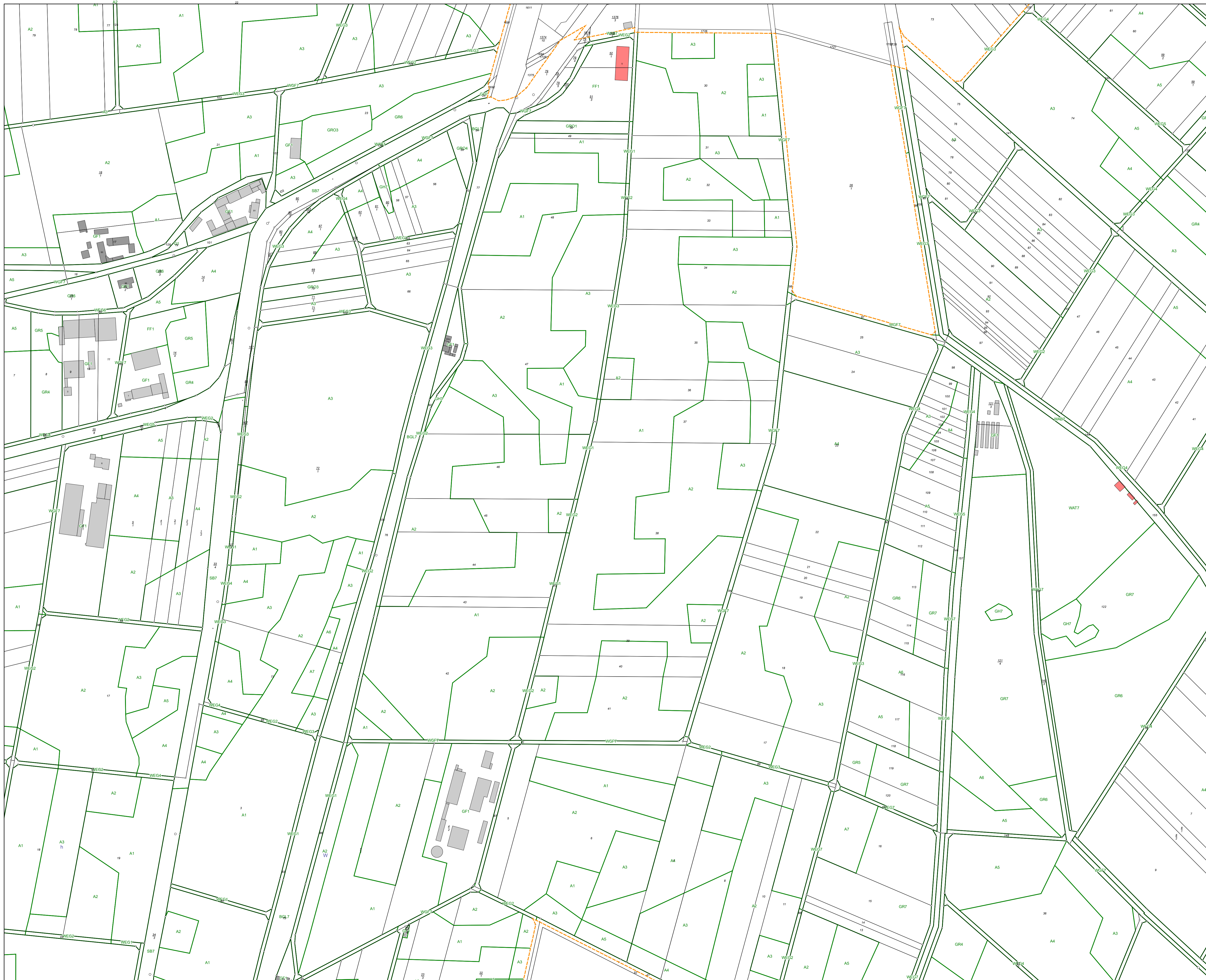


**Amt für Bodenmanagement  
 Büdingen**  
 Bahnhofstraße 33, 63654 Büdingen

**Flurbereinigungsverfahren  
 Wöllstadt B3/B45  
 Verfahrensnummer 1944**

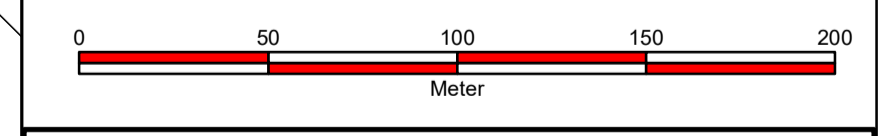
**Wertermittlungskarte**

Datum der Ausgabe: 28.12.2020    Kartenmaßstab: 1:2.000 (DIN A1)



Wertermittlung durchgeführt:

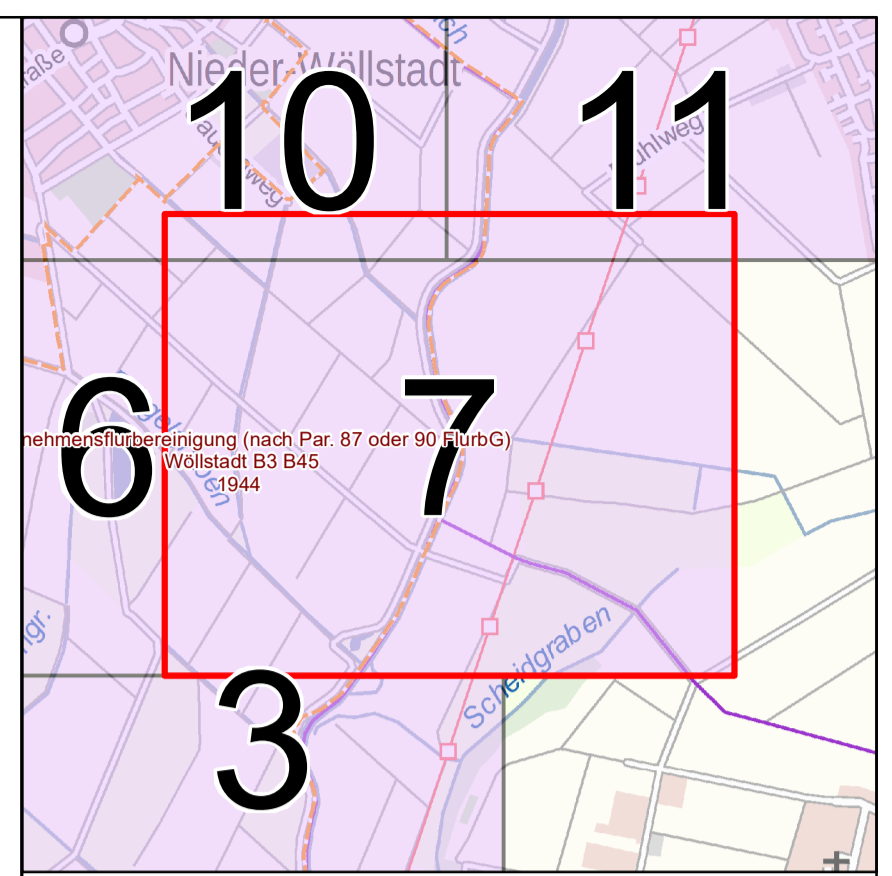
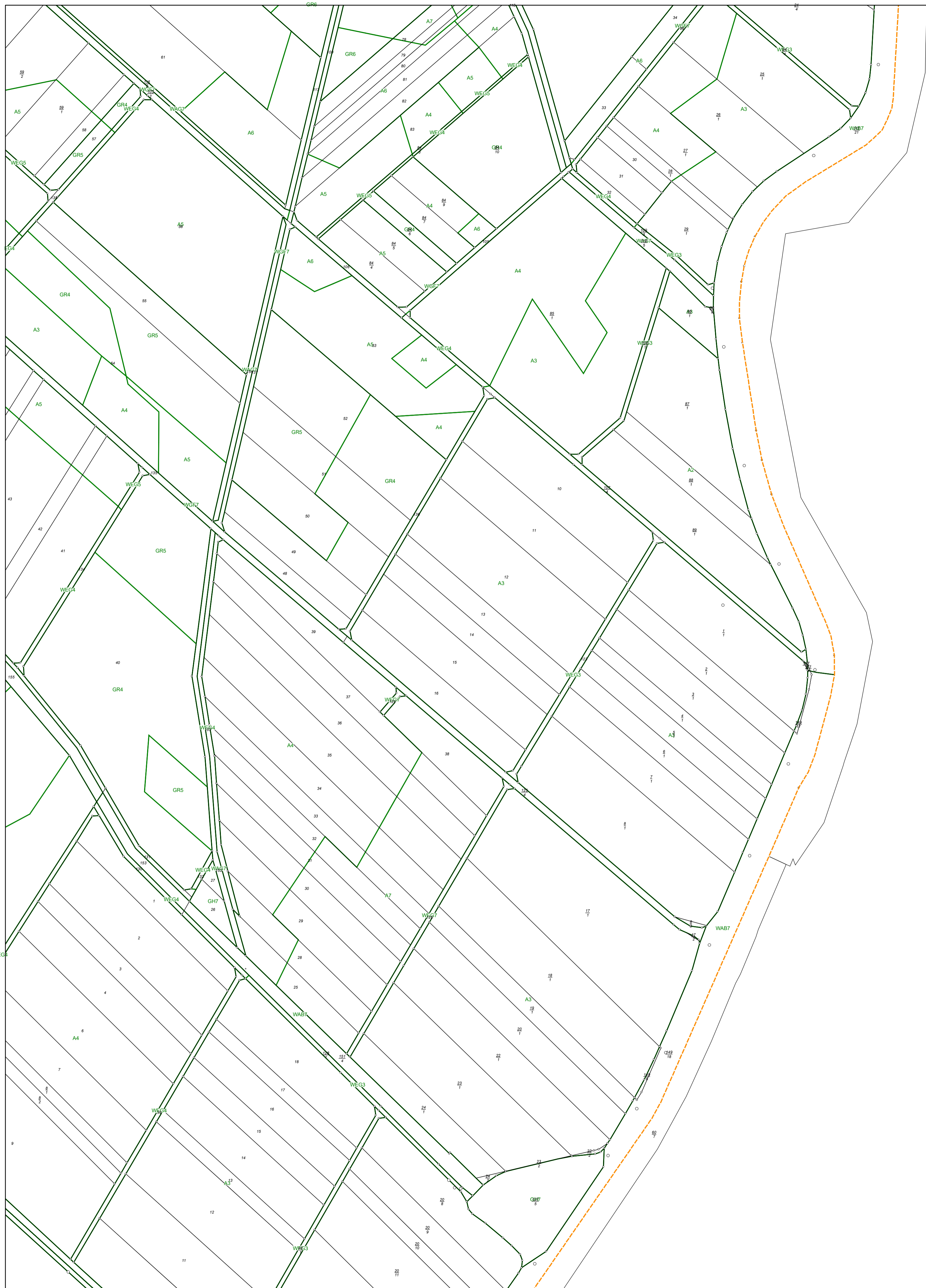
- Legende**
- Unternehmensflurbereinigung (Par. 87 FlurbG)
  - Grenzpunkt mit Abmarkung
  - Grenzpunkt ohne Abmarkung
  - AB Aufnahme punkt
  - AB Sonstiger Vermessungspunkt
  - AB Flurstück
  - Gebäude für öffentliche Zwecke
  - Gebäude für Wirtschaft oder Gewerbe
  - Nach Quellenlage nicht zu spezifizieren
  - Umformer
  - Wohngebäude
  - AB Wertklassenfläche



**Amt für Bodenmanagement  
Büdingen**  
Bahnhofstraße 33, 63654 Büdingen

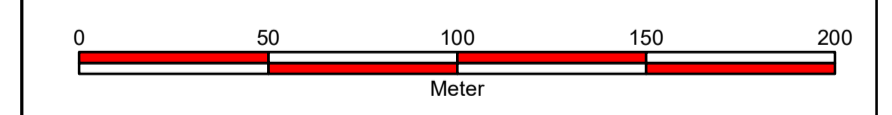
**Flurbereinigungsverfahren  
Wöllstadt B3/B45  
Verfahrensnummer 1944**

**Wertermittlungskarte**  
Datum der Ausgabe: 28.12.2020    Kartenmaßstab: 1:2.000 (DIN A1)




Wertermittlung durchgeführt:

- Legende**
- Unternehmensflurbereinigung (Par. 87 FlurbG)
  - Grenzpunkt mit Abmarkung
  - Grenzpunkt ohne Abmarkung
  - AB Aufnahmepunkt
  - AB Sonstiger Vermessungspunkt
  - AB Flurstück
  - AB Wertklassenfläche



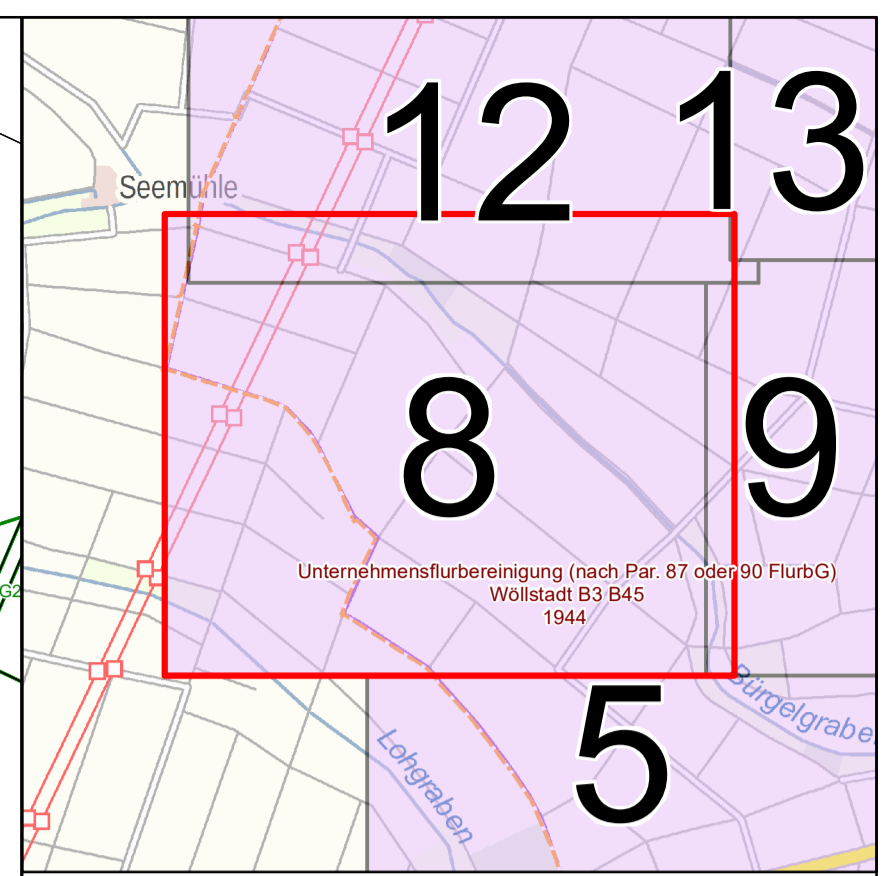
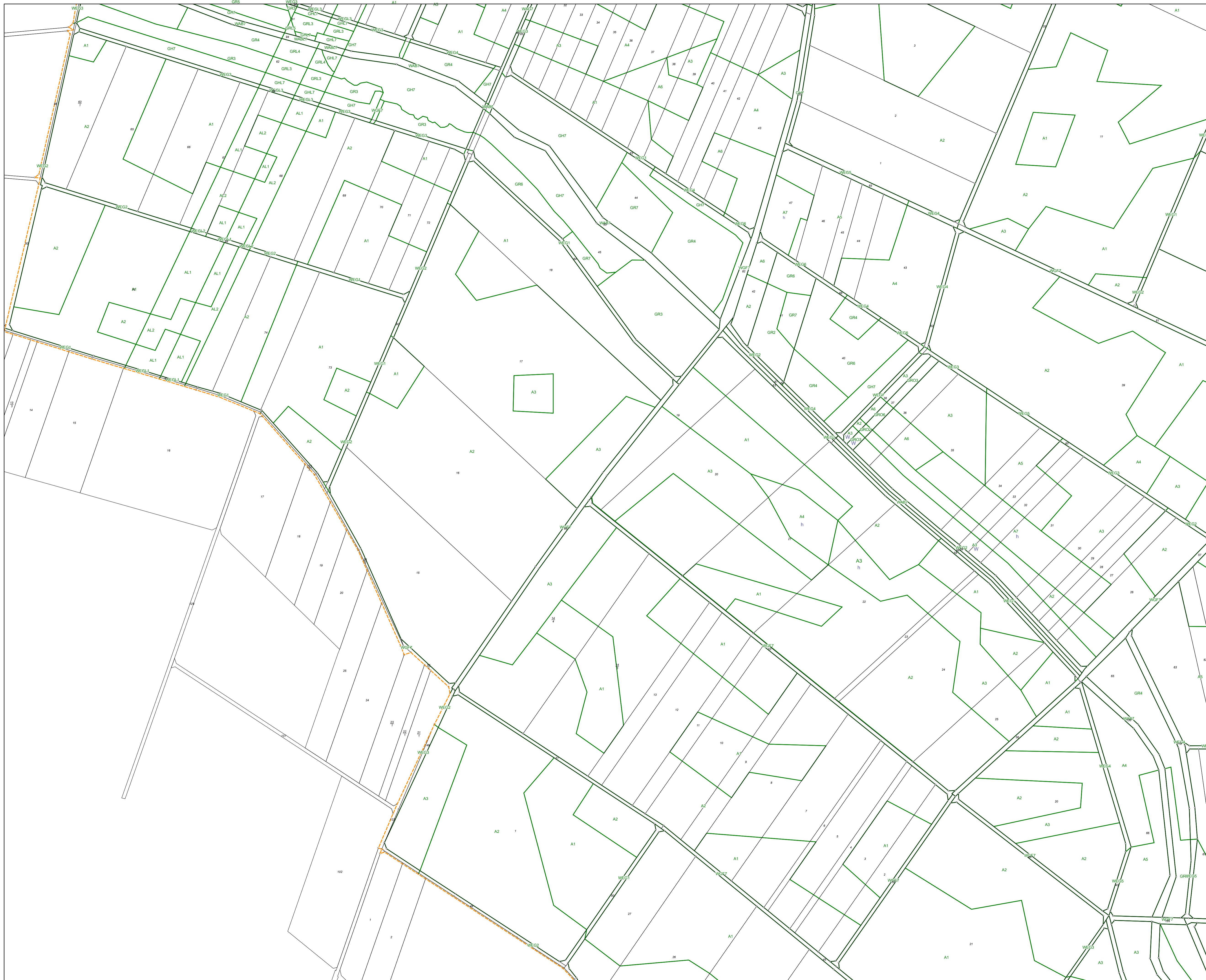
**Amt für Bodenmanagement**  
**Büdingen**  
 Bahnhofstraße 33, 63654 Büdingen



Flurbereinigungsverfahren  
 Wöllstadt B3/B45  
 Verfahrensnummer 1944

**Wertermittlungskarte**

Datum der Ausgabe: 28.12.2020    Kartenmaßstab: 1:2.000 (DIN A1)



Seemühle  
 12 13  
 8 9  
 Unternehmensflurbereinigung (nach Par. 87 code 90 FlurbG)  
 Wöllstadt B3/B45  
 1944  
 5

Wertermittlung durchgeführt:

**Legende**

- Unternehmensflurbereinigung (Par. 87 FlurbG)
- Grenzpunkt mit Abmarkung
- Grenzpunkt ohne Abmarkung
- AB Aufnahme punkt
- AB Flurstück
- AB Wertklassenfläche

0 50 100 150 200  
 Meter

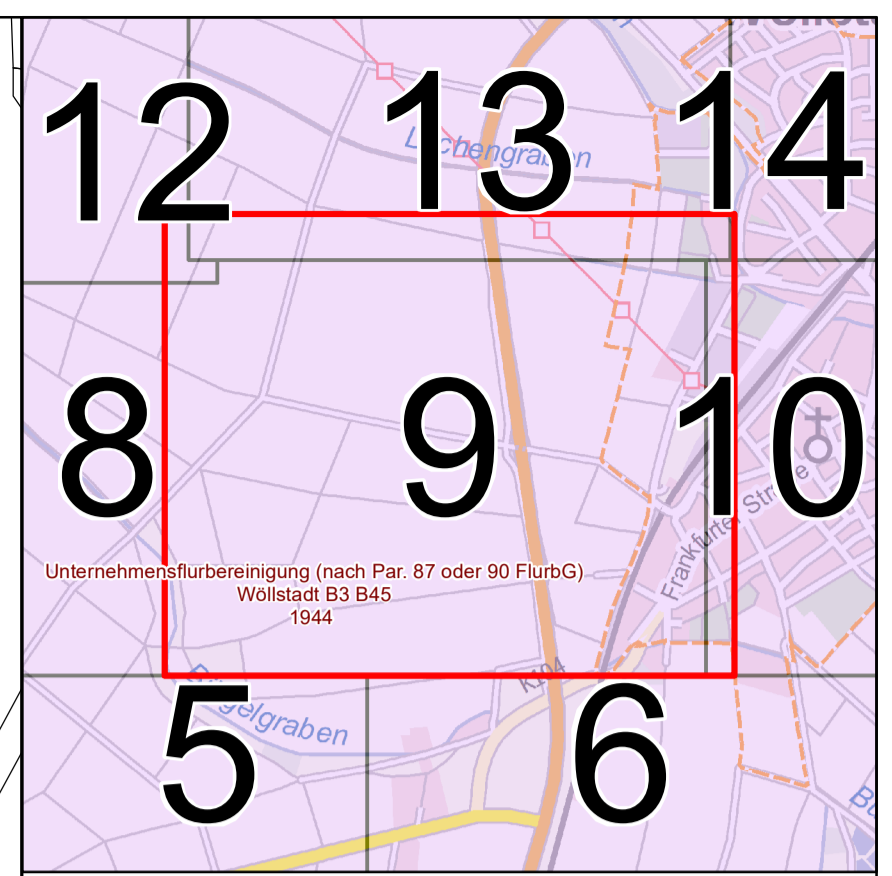
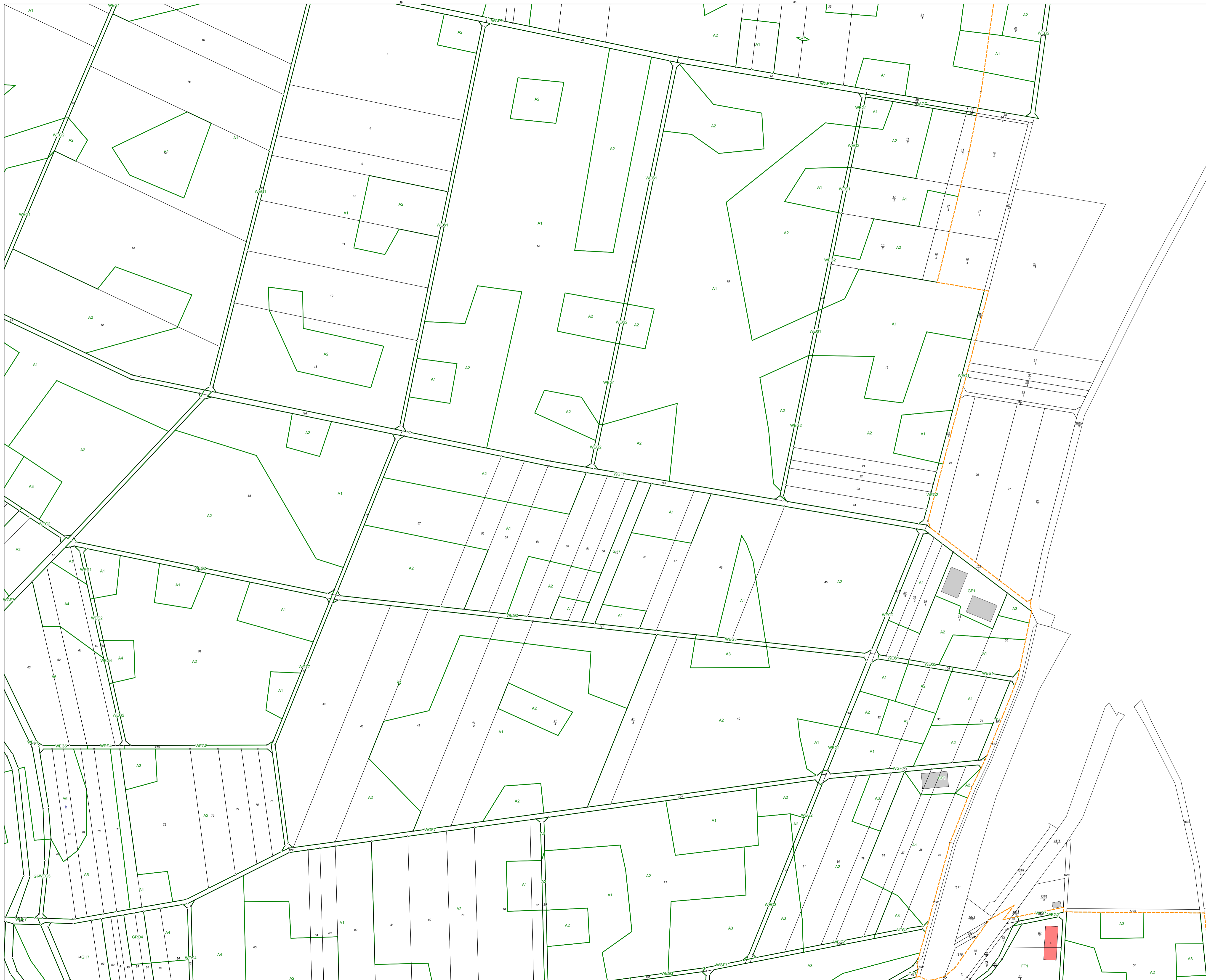
**Amt für Bodenmanagement Büdingen**  
 Bahnhofstraße 33, 63654 Büdingen

**Flurbereinigungsverfahren**  
 Wöllstadt B3/B45  
 Verfahrensnummer 1944

**Wertermittlungskarte**

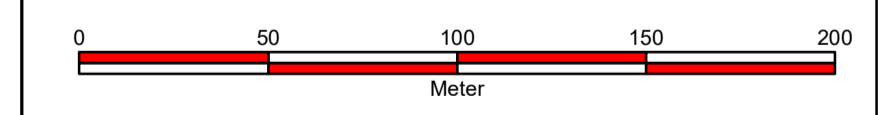
Datum der Ausgabe: 28.12.2020 Kartenmaßstab: 1:2.000 (DIN A1)





Wertermittlung durchgeführt:

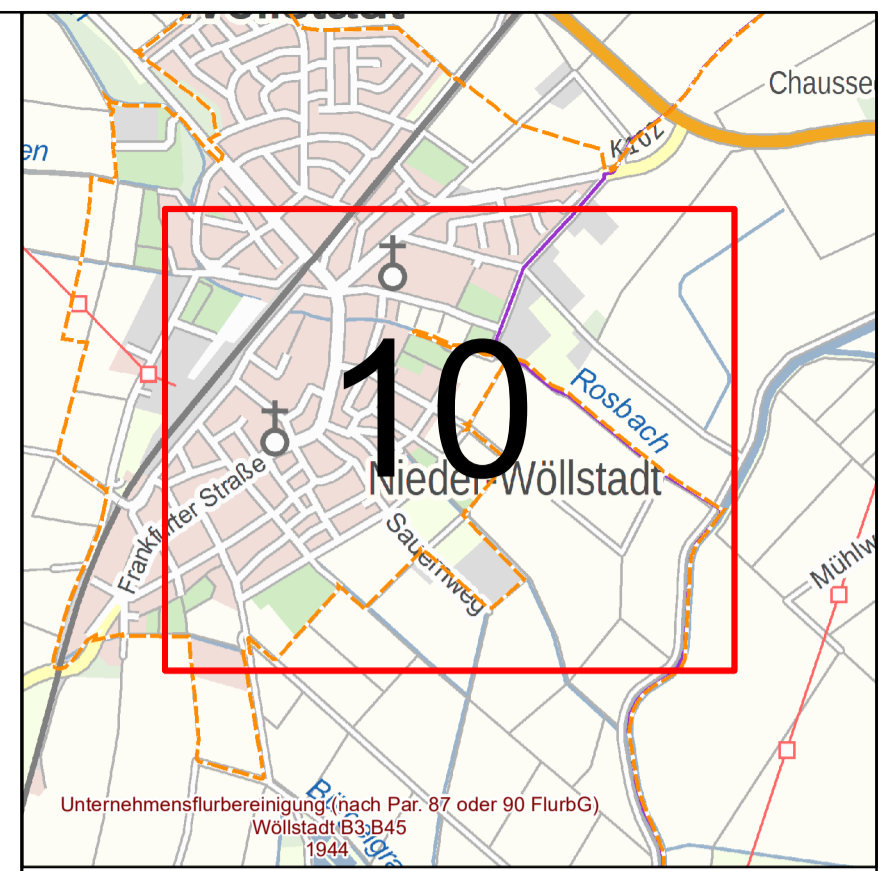
- Legende**
- Unternehmensflurbereinigung (Par. 87 FlurbG)
  - Grenzpunkt mit Abmarkung
  - Grenzpunkt ohne Abmarkung
  - AB Aufnahmepunkt
  - AB Sonstiger Vermessungspunkt
  - AB Flurstück
  - Gebäude für öffentliche Zwecke
  - Gebäude für Wirtschaft oder Gewerbe
  - Nach Quellenlage nicht zu spezifizieren
  - AB Wertklassenfläche



**Amt für Bodenmanagement Büdigen**  
 Bahnhofstraße 33, 63654 Büdigen

**Flurbereinigungsverfahren**  
 Wöllstadt B3/B45  
 Verfahrensnummer 1944

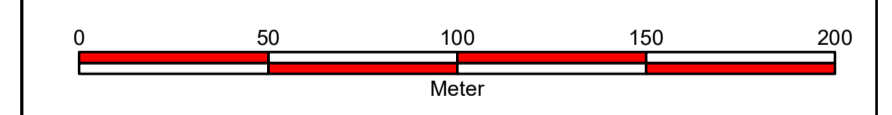
**Wertermittlungskarte**  
 Datum der Ausgabe: 28.12.2020 Kartenmaßstab: 1:2.000 (DIN A1)



Unternehmensflurbereinigung (nach Par. 87 oder 90 FlurbG)  
Wöllstadt B3/B45  
1944

Wertermittlung durchgeführt:

- Legende**
- Unternehmensflurbereinigung (Par. 87 FlurbG)
  - Grenzpunkt mit Abmarkung
  - Grenzpunkt ohne Abmarkung
  - AB Aufnahme punkt
  - AB Flurstück
  - Wohngebäude
  - AB Wertklassenfläche

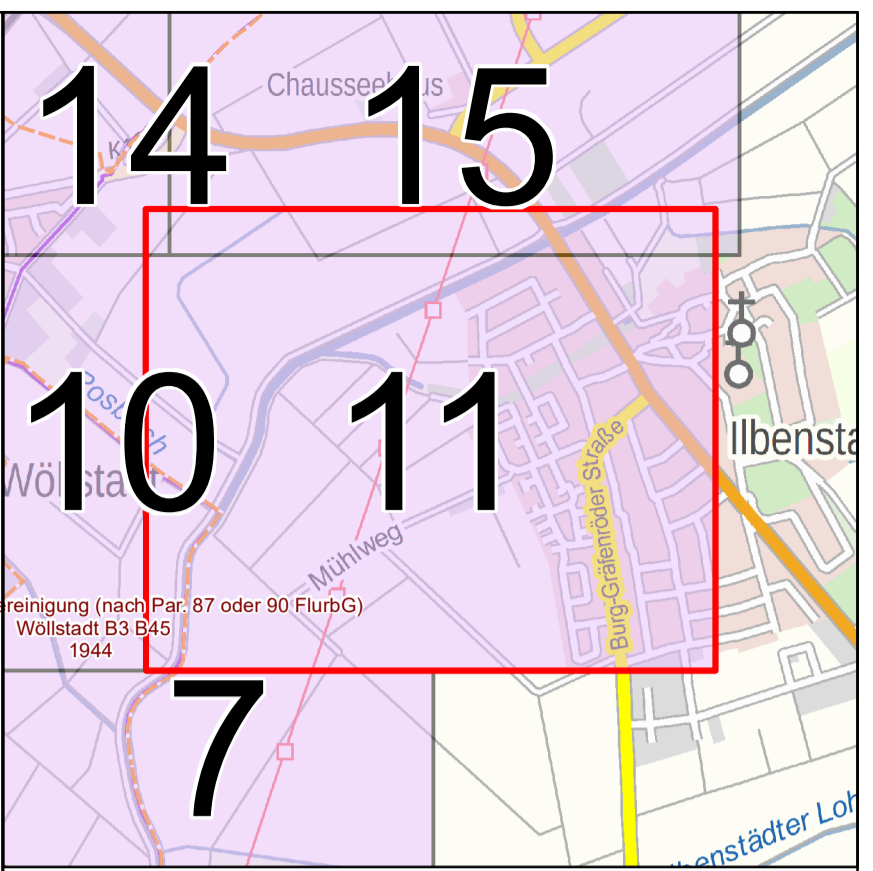


**Amt für Bodenmanagement Büdingen**  
Bahnhofstraße 33, 63654 Büdingen

**Flurbereinigungsverfahren**  
Wöllstadt B3/B45  
Verfahrensnummer 1944

**Wertermittlungskarte**

Datum der Ausgabe: 11.03.2021    Kartenmaßstab: 1:2.000 (DIN A1)



Wertermittlung durchgeführt:

**Legende**

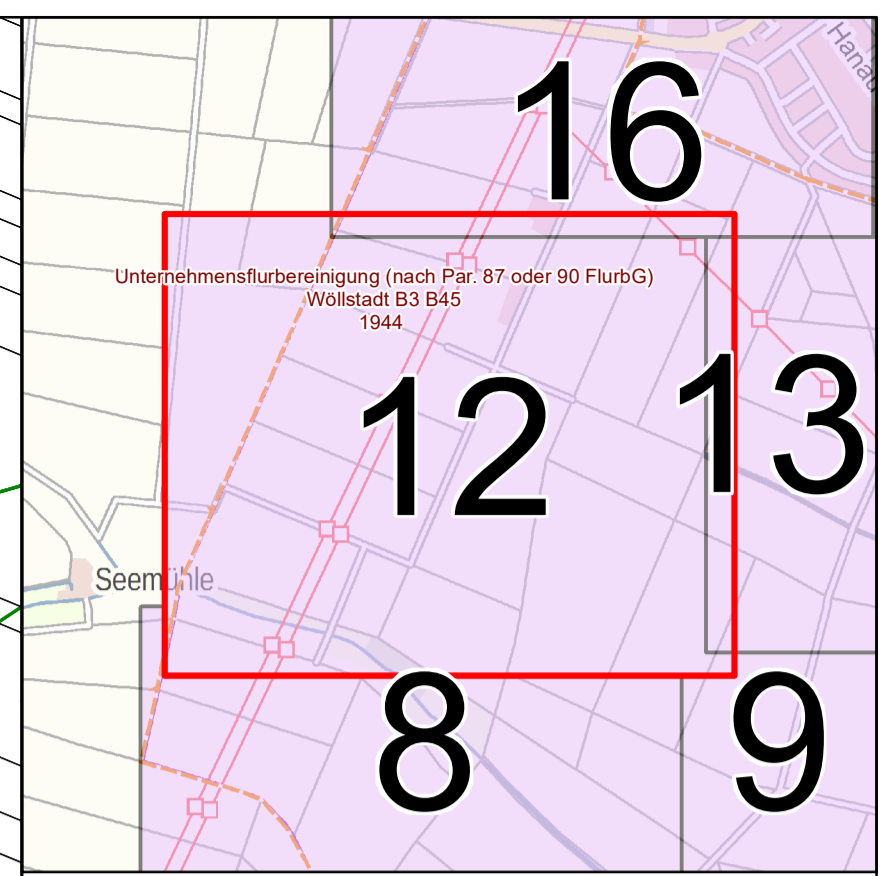
- Unternehmensflurbereinigung (Par. 87 FlurbG)
- Grenzpunkt mit Abmarkung
- Grenzpunkt ohne Abmarkung
- AB Aufnahme
- AB Flurstück
- AB Wertklassenfläche

**Amt für Bodenmanagement**  
 Büdingen  
 Bahnhofstraße 33, 63654 Büdingen

Flurbereinigungsverfahren  
 Wöllstadt B3/B45  
 Verfahrensnummer 1944

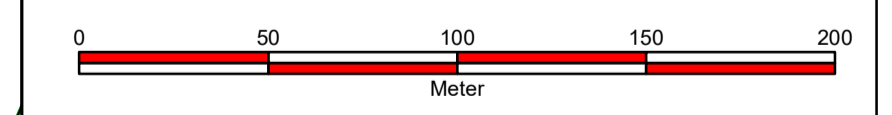
**Wertermittlungskarte**

Datum der Ausgabe: 28.12.2020    Kartenmaßstab: 1:2.000 (DIN A1)



Wertermittlung durchgeführt:

- Legende**
- Unternehmensflurbereinigung (Par. 87 FlurbG)
  - Grenzpunkt mit Abmarkung
  - Grenzpunkt ohne Abmarkung
  - AB Flurstück
  - Gebäude für Wirtschaft oder Gewerbe
  - AB Wertklassenfläche

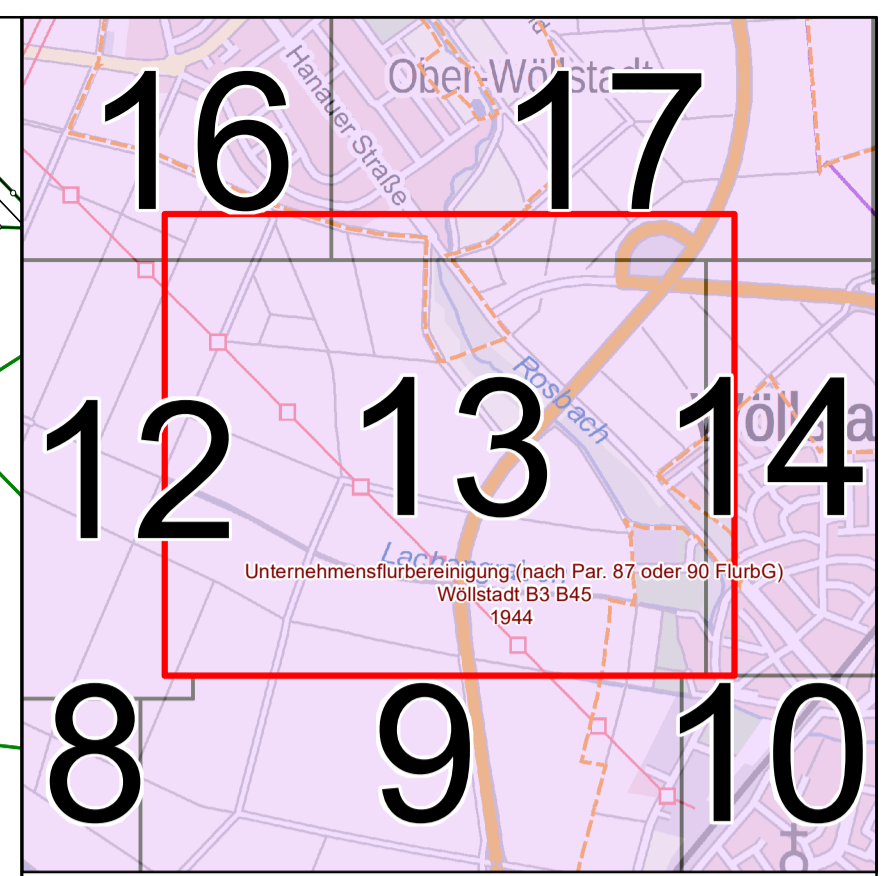
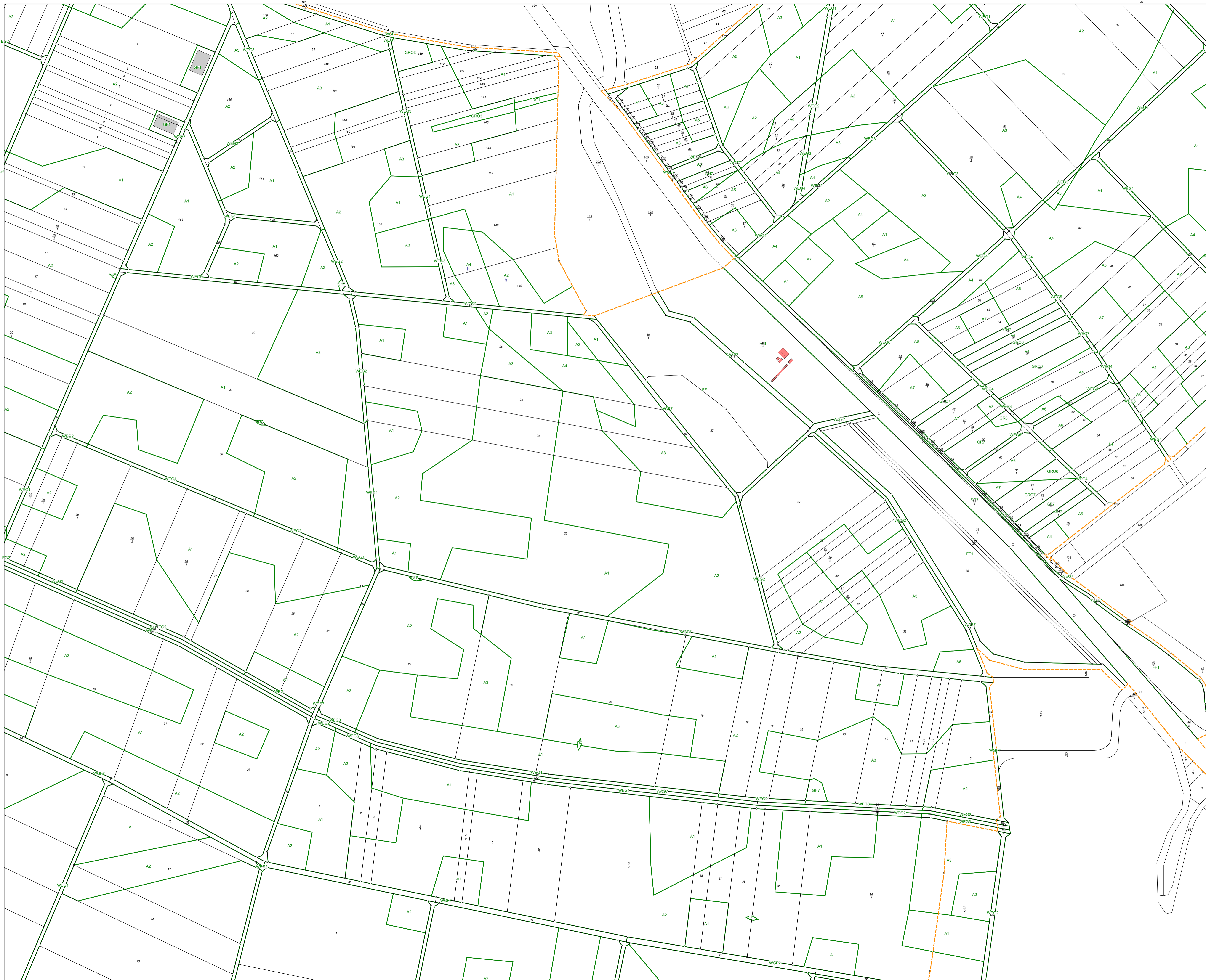


Amt für Bodenmanagement  
 Büdingen  
 Bahnhofstraße 33, 63654 Büdingen



Flurbereinigungsverfahren  
 Wöllstadt B3/B45  
 Verfahrensnummer 1944

**Wertermittlungskarte**  
 Datum der Ausgabe: 28.12.2020 Kartenmaßstab: 1:2.000 (DIN A1)



Unternehmensflurbereinigung (nach Par. 87 oder 90 FlurbG)  
Wöllstadt B3/B45  
1944

Wertermittlung durchgeführt:

**Legende**

- Unternehmensflurbereinigung (Par. 87 FlurbG)
- Grenzpunkt mit Abmarkung
- Grenzpunkt ohne Abmarkung
- AB Aufnahme punkt
- AB Flurstück
- Gebäude für öffentliche Zwecke
- Gebäude für Wirtschaft oder Gewerbe
- AB Wertklassenfläche

0 50 100 150 200  
Meter

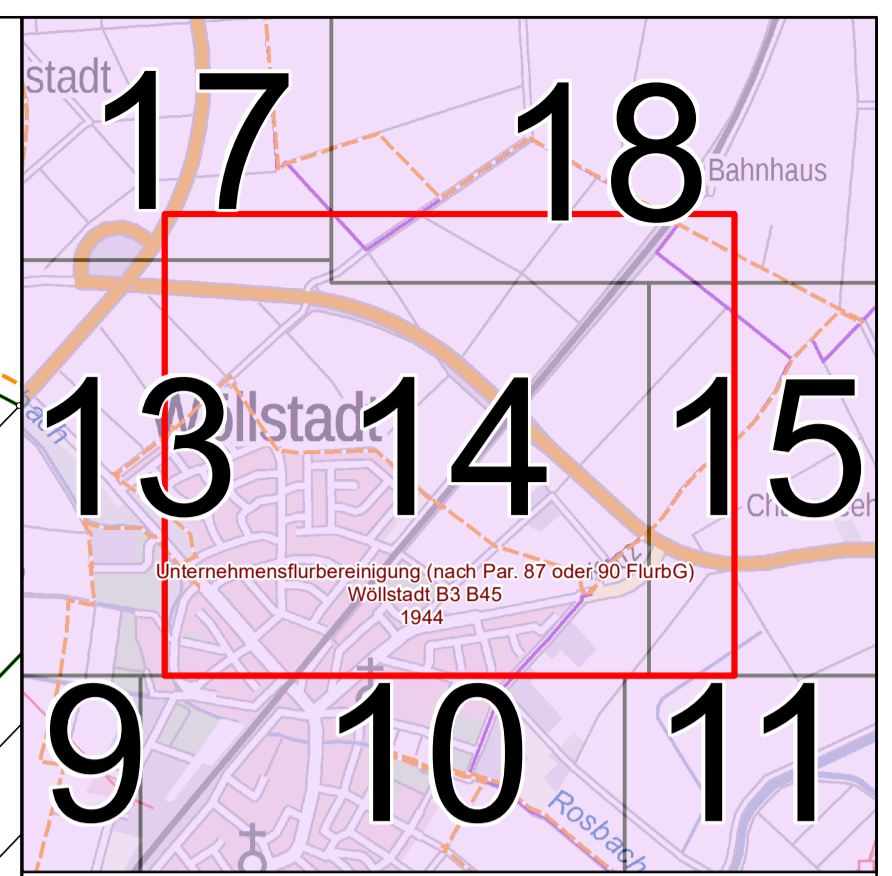
Amt für Bodenmanagement  
Büdingen  
Bahnhofstraße 33, 63654 Büdingen

HESSEN

Flurbereinigungsverfahren  
Wöllstadt B3/B45  
Verfahrensnummer 1944

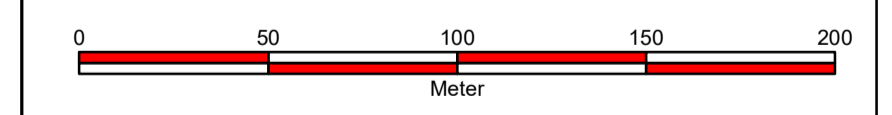
**Wertermittlungskarte**

Datum der Ausgabe: 28.12.2020    Kartenmaßstab: 1:2.000 (DIN A1)



Wertermittlung durchgeführt:

- Legende**
- Unternehmensflurbereinigung (Par. 87 FlurbG)
  - Grenzpunkt mit Abmarkung
  - Grenzpunkt ohne Abmarkung
  - AB Aufnahme punkt
  - AB Sonstiger Vermessungspunkt
  - AB Flurstück
  - Gebäude für Wirtschaft oder Gewerbe
  - Wohngebäude
  - AB Wertklassenfläche

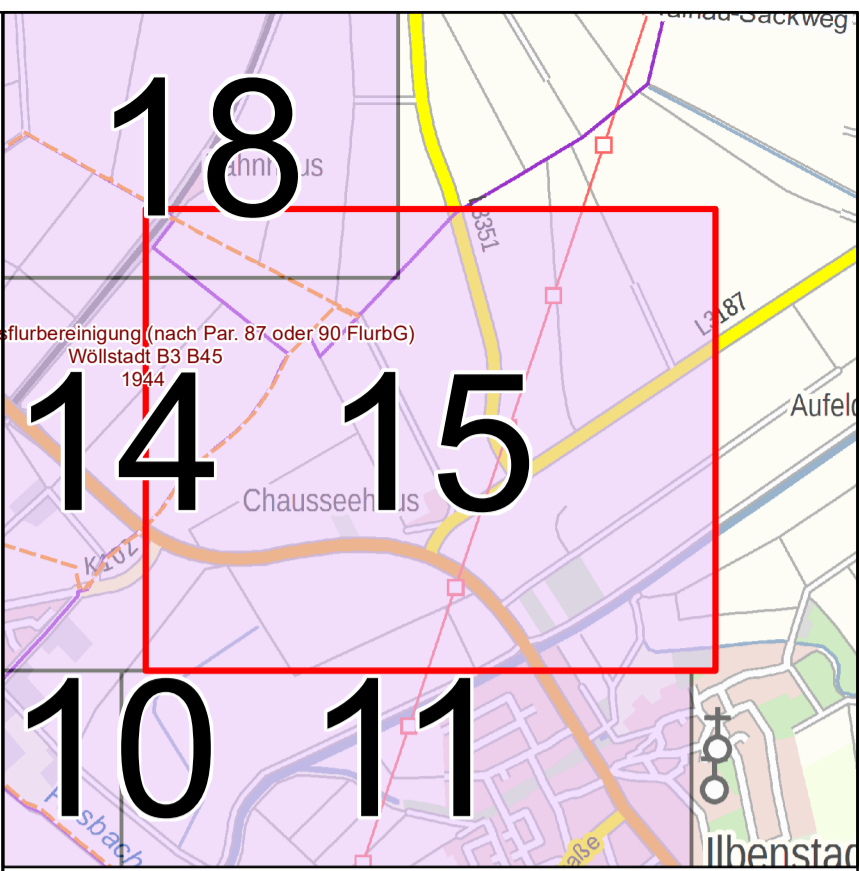
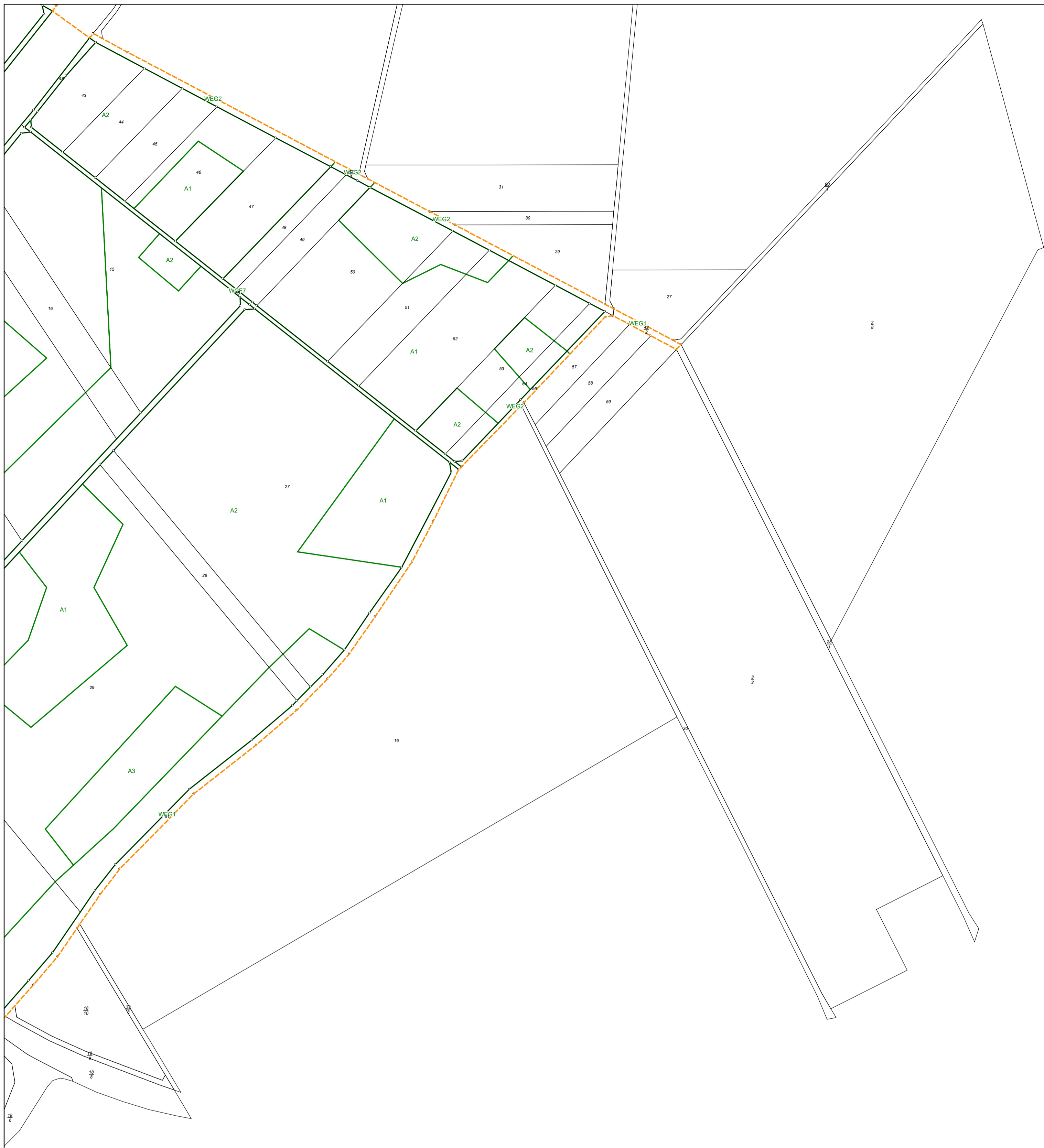


**Amt für Bodenmanagement**  
 Büdingen  
 Bahnhofstraße 33, 63654 Büdingen

**Flurbereinigungsverfahren**  
 Wöllstadt B3/B45  
 Verfahrensnummer 1944






**Wertermittlungskarte**

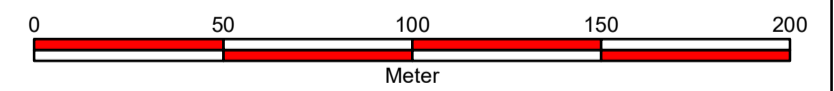
Datum der Ausgabe: 28.12.2020 Kartenmaßstab: 1:2.000 (DIN A1)





Wertermittlung durchgeführt:

**Legende**


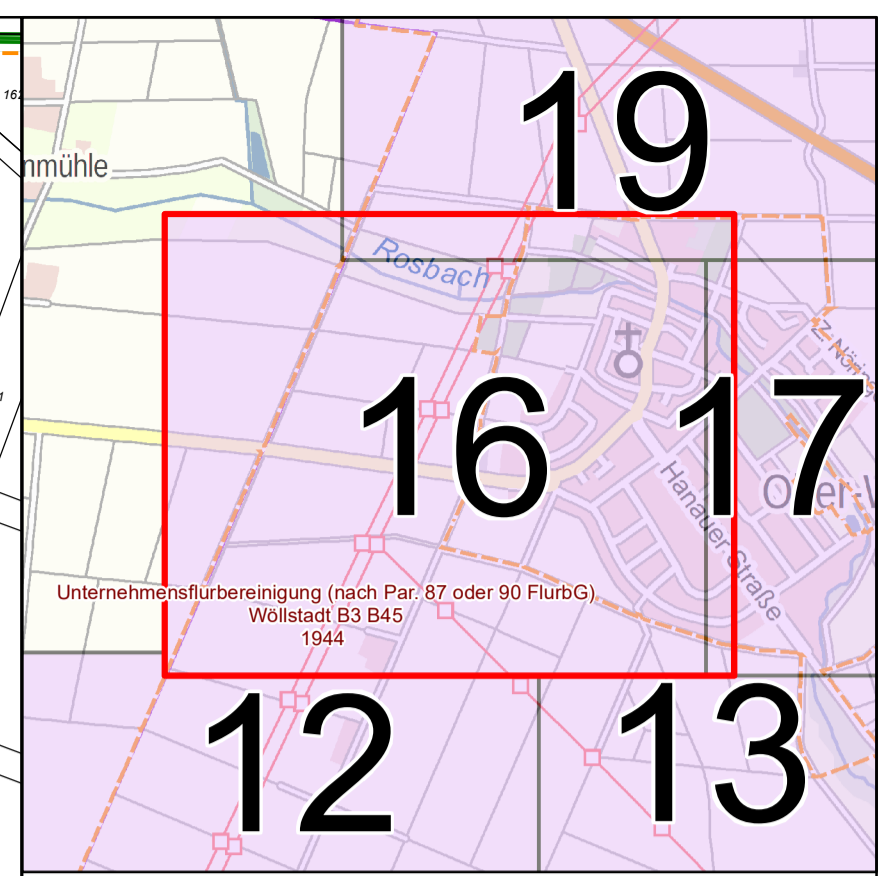
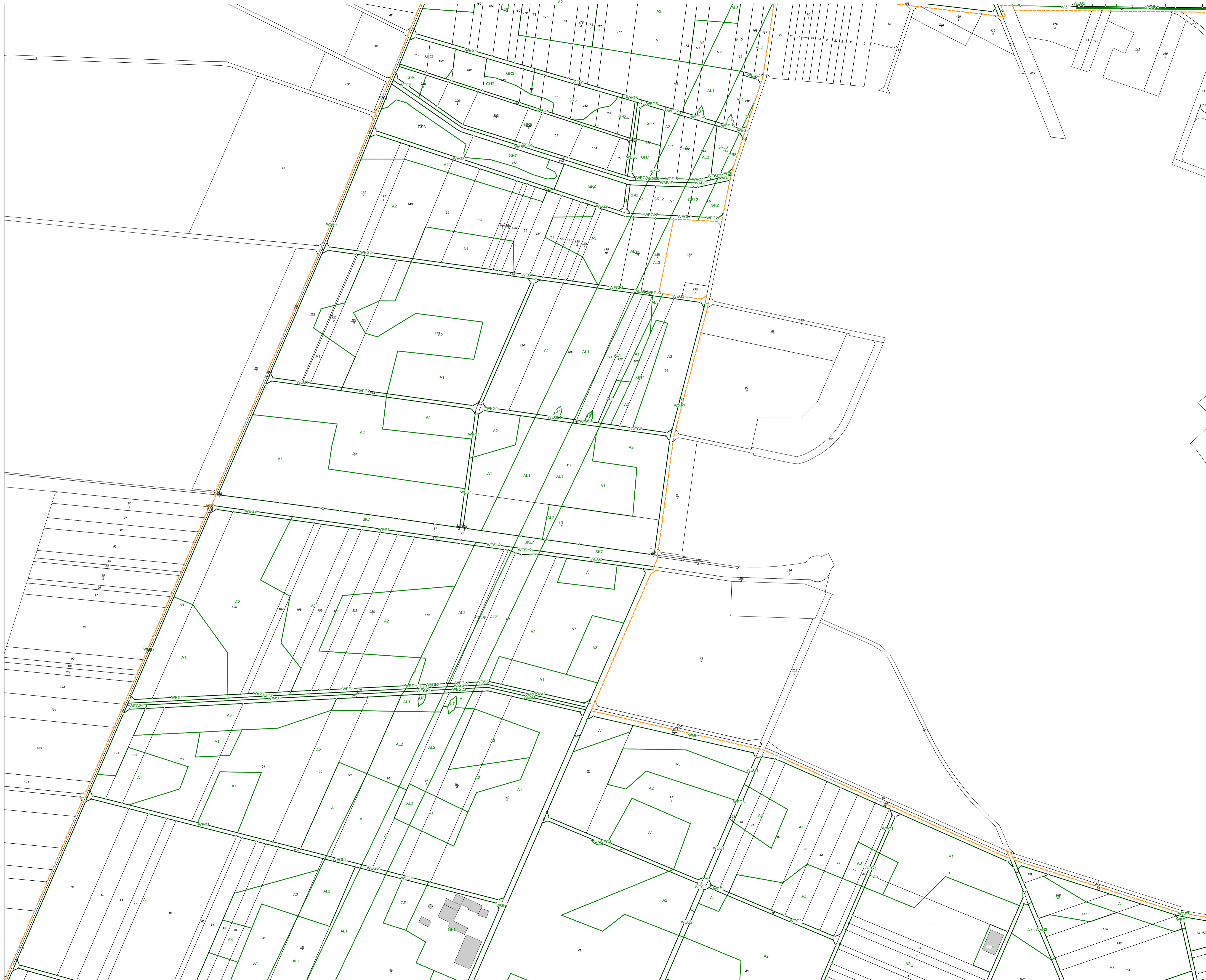
-  Unternehmensflurbereinigung (Par. 87 FlurbG)
-  Grenzpunkt mit Abmarkung
-  Grenzpunkt ohne Abmarkung
-  AB Flurstück
-  AB Wertklassenfläche



 Amt für Bodenmanagement  
 Büdingen  
 Bahnhofstraße 33, 63654 Büdingen 

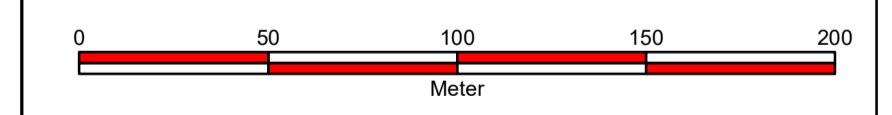
Flurbereinigungsverfahren  
 Wöllstadt B3/B45  
 Verfahrensnummer 1944

**Wertermittlungskarte**



Wertermittlung durchgeführt:

- Legende**
- Unternehmensflurbereinigung (Par. 87 FlurbG)
  - Grenzpunkt mit Abmarkung
  - Grenzpunkt ohne Abmarkung
  - AB Aufnahme punkt
  - AB Sonstiger Vermessungspunkt
  - AB Flurstück
  - Gebäude für Wirtschaft oder Gewerbe
  - AB Wertklassenfläche



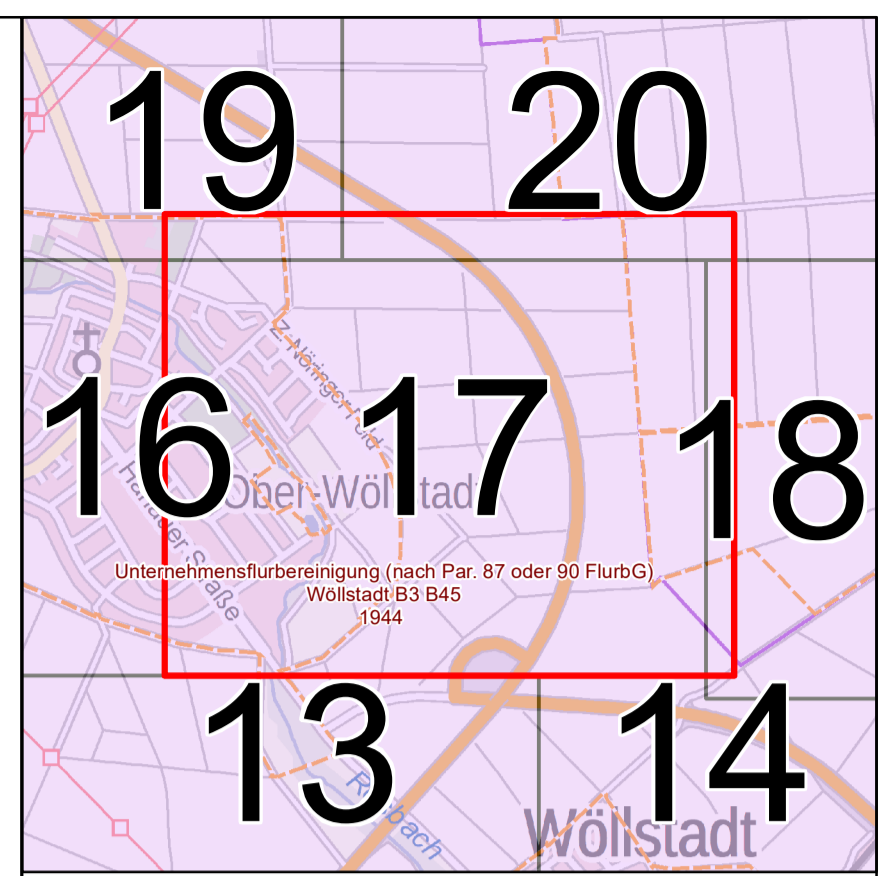
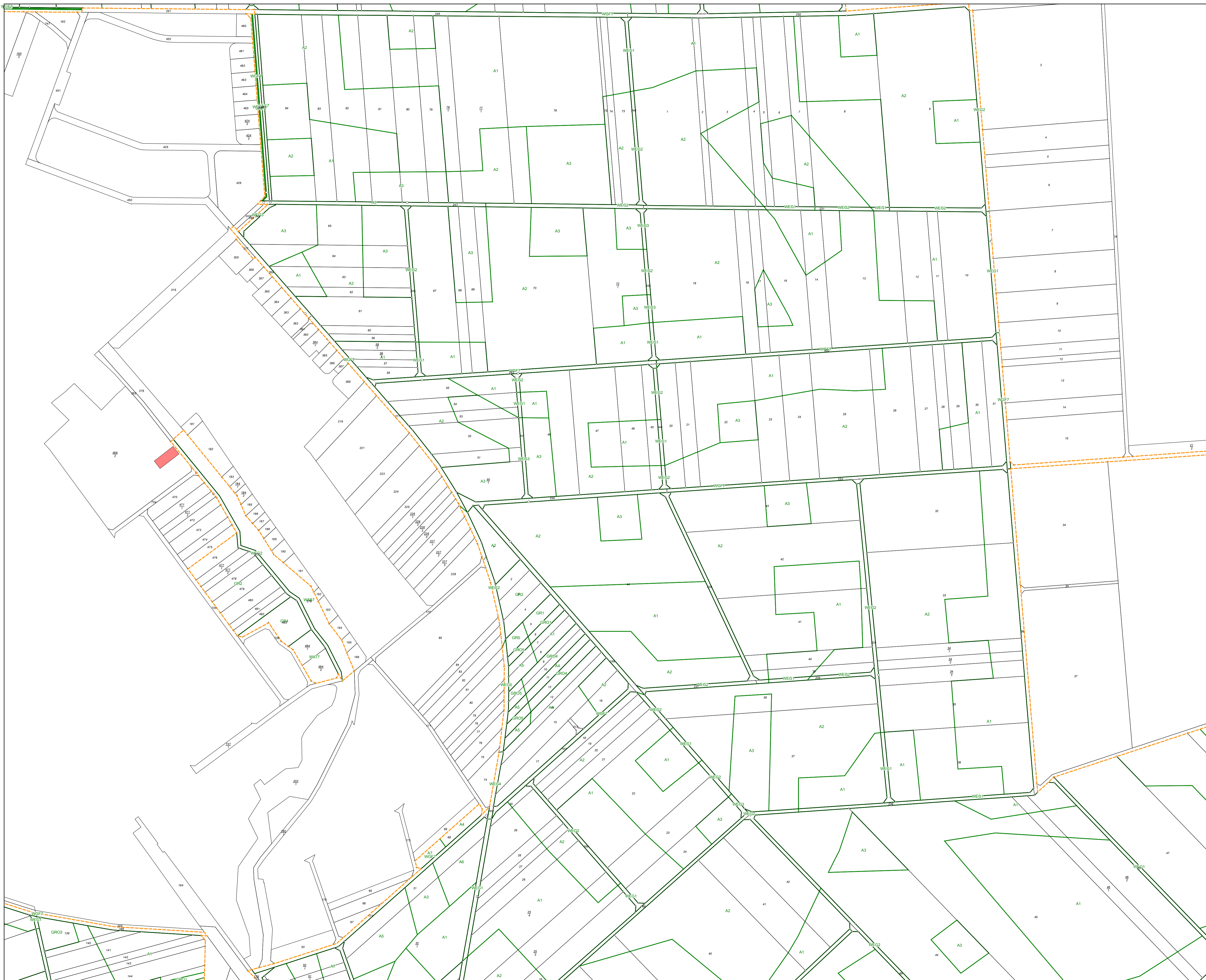
**Amt für Bodenmanagement Büdingen**  
 Bahnhofstraße 33, 63654 Büdingen

**Flurbereinigungsverfahren**  
 Wöllstadt B3/B45  
 Verfahrensnummer 1944

**Wertermittlungskarte**

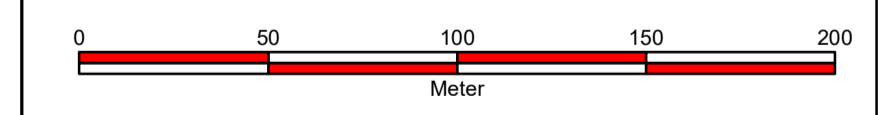
Datum der Ausgabe: 28.12.2020 Kartenmaßstab: 1:2.000 (DIN A1)





Wertermittlung durchgeführt:

- Legende**
- Unternehmensflurbereinigung (Par. 87 FlurbG)
  - Grenzpunkt mit Abmarkung
  - Grenzpunkt ohne Abmarkung
  - AB Aufnahmepunkt
  - AB Flurstück
  - Gebäude für öffentliche Zwecke
  - AB Wertklassenfläche

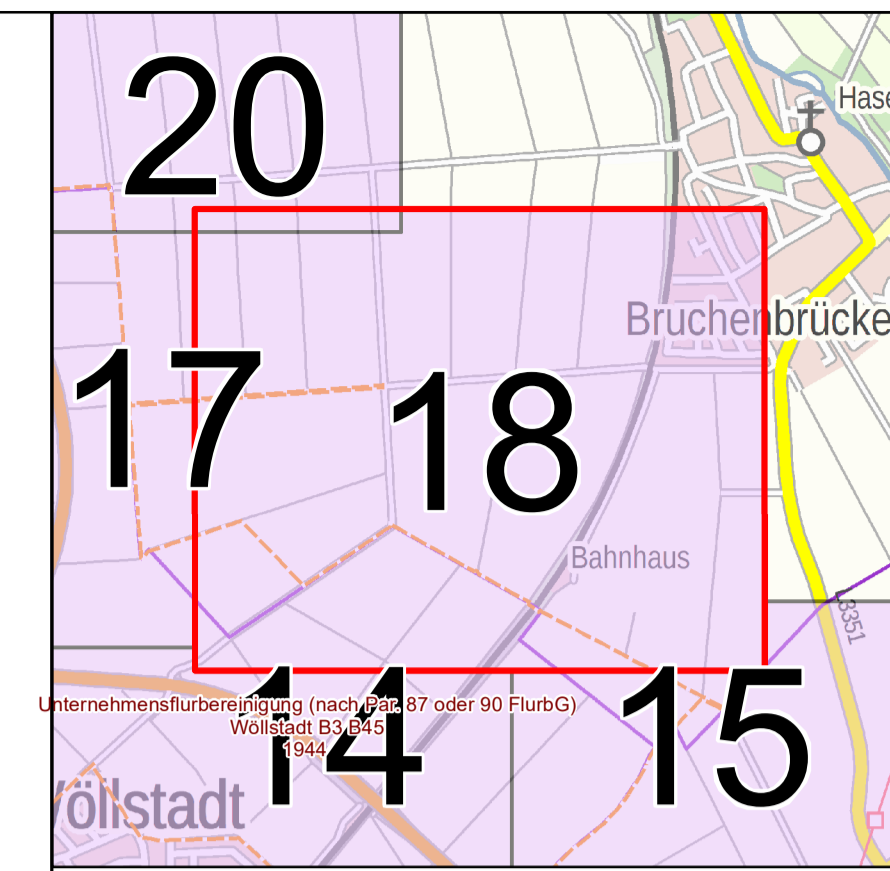



**Amt für Bodenmanagement  
Büdigen**  
Bahnhofstraße 33, 63654 Büdigen

**Flurbereinigungsverfahren  
Wöllstadt B3/B45  
Verfahrensnummer 1944**

**Wertermittlungskarte**

Datum der Ausgabe: 28.12.2020    Kartenmaßstab: 1:2.000 (DIN A1)



Wertermittlung durchgeführt:

**Legende**

- Unternehmensflurbereinigung (Par. 87 FlurbG)
- Grenzpunkt mit Abmarkung
- Grenzpunkt ohne Abmarkung
- AB Sonstiger Vermessungspunkt
- AB Flurstück
- AB Wertklassenfläche

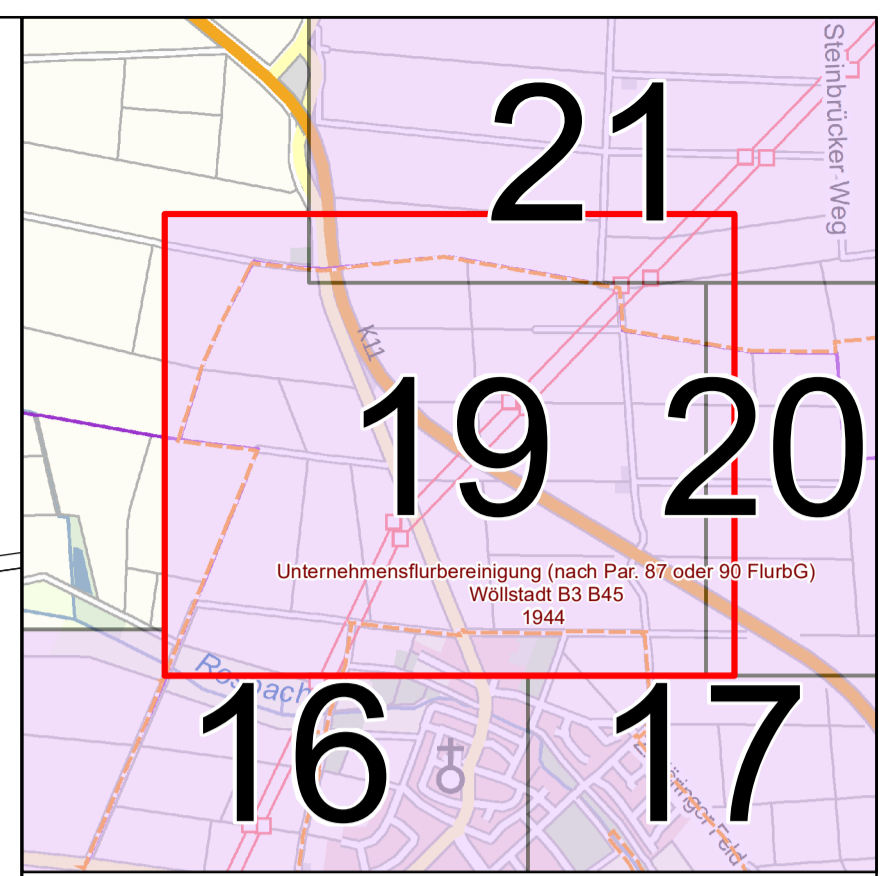
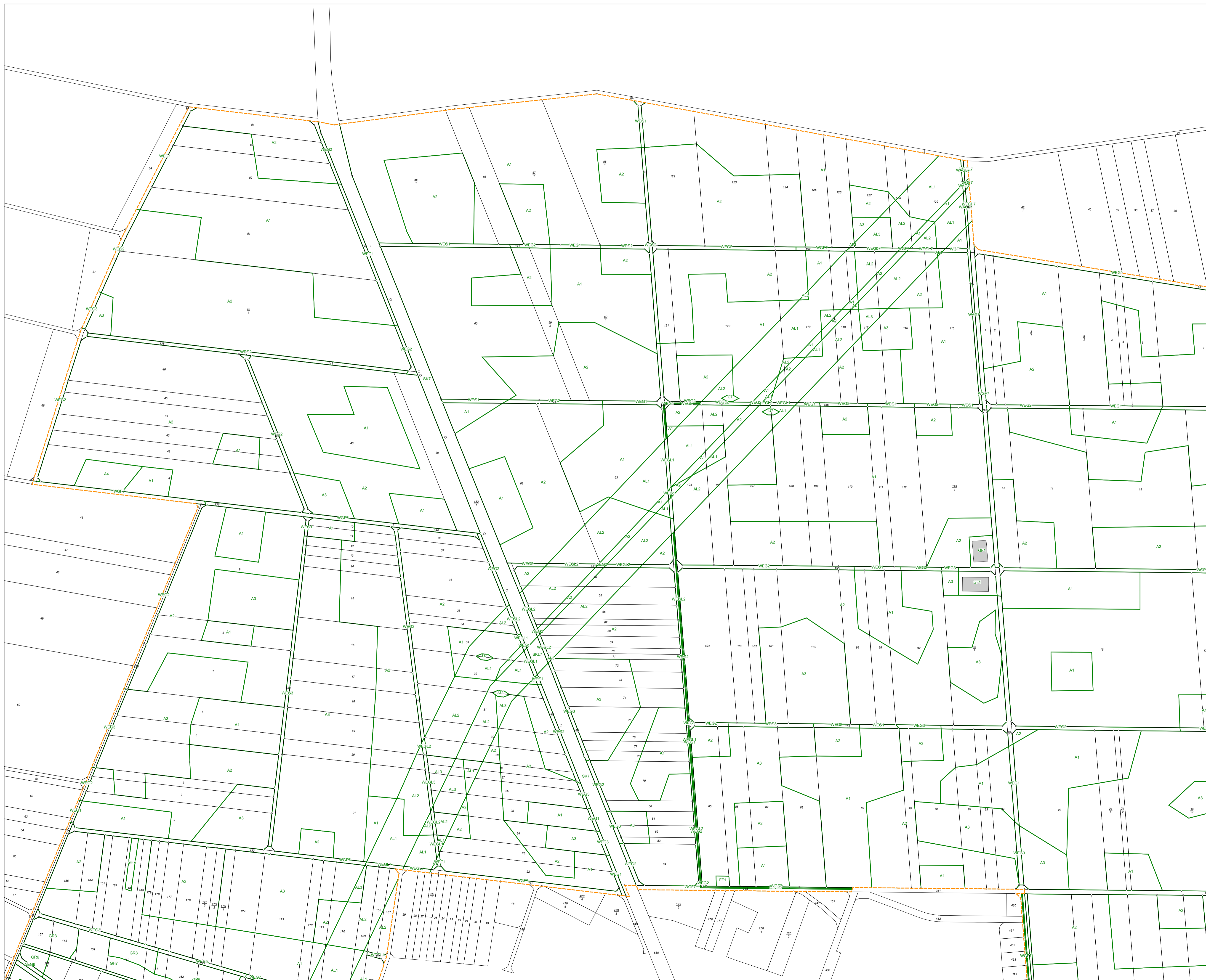
0 50 100 150 200  
Meter

**Amt für Bodenmanagement  
Büdingen**  
Bahnhofstraße 33, 63654 Büdingen

**Flurbereinigungsverfahren  
Wöllstadt B3/B45  
Verfahrensnummer 1944**

**Wertermittlungskarte**

Datum der Ausgabe: 28.12.2020    Kartenmaßstab: 1:2.000 (DIN A1)



**Wertermittlung durchgeführt:**

**Legende**

- Unternehmensflurbereinigung (Par. 87 FlurbG)
- Grenzpunkt mit Abmarkung
- Grenzpunkt ohne Abmarkung
- Grenzpunkt, Abmarkung nicht zu spezifizieren
- AB Aufnahme punkt
- AB Sonstiger Vermessungspunkt
- AB Flurstück
- Gebäude für Wirtschaft oder Gewerbe
- AB Wertklassenfläche

0 50 100 150 200  
Meter

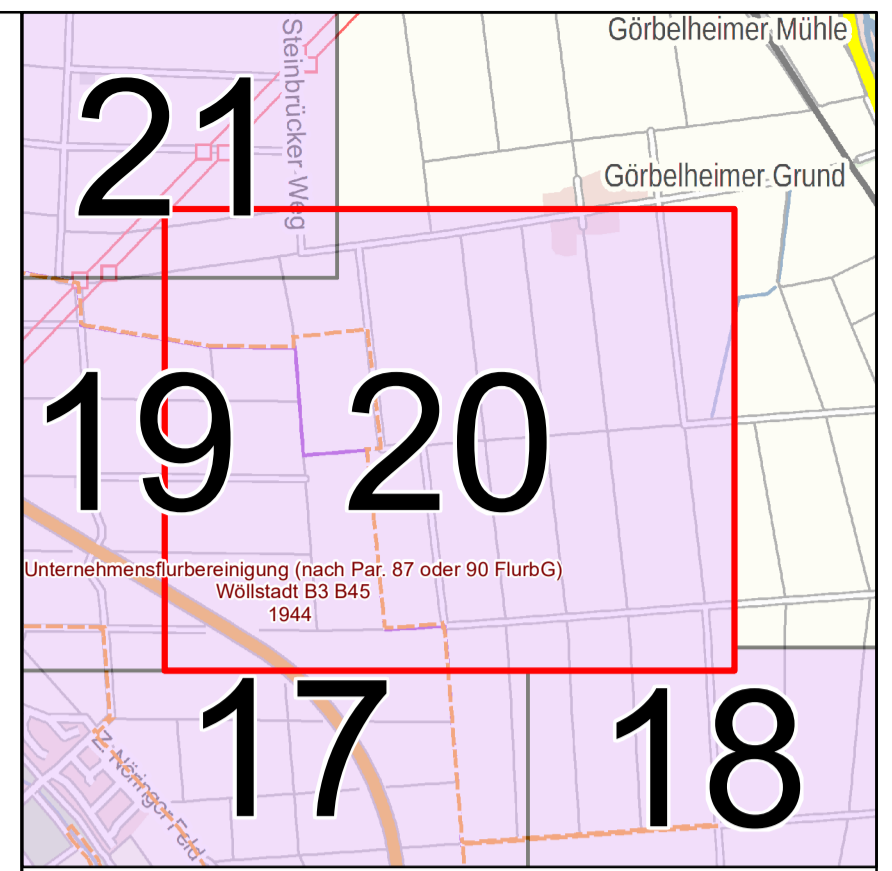
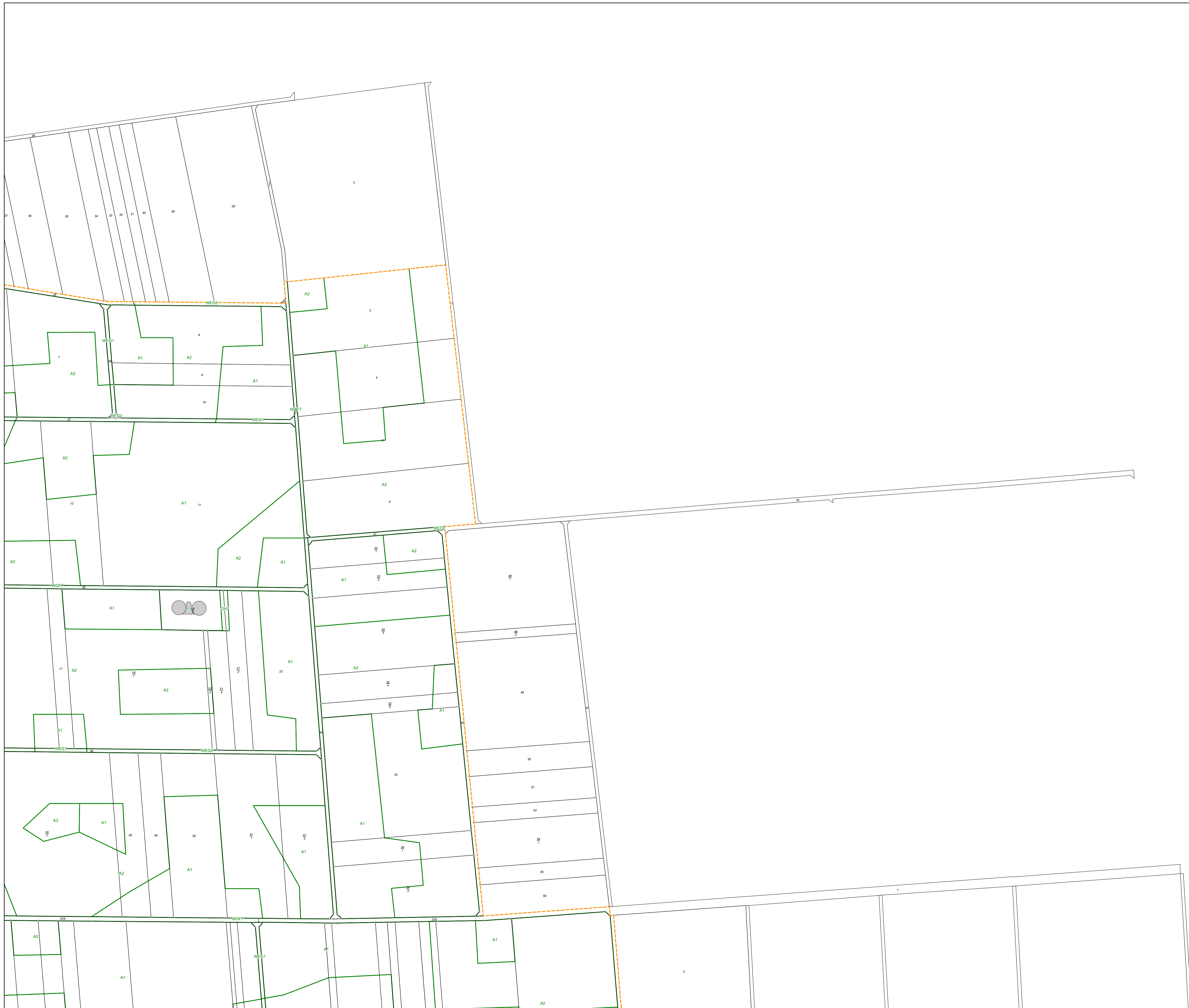
Amt für Bodenmanagement  
Büdingen  
Bahnhofstraße 33, 63654 Büdingen

HESSEN

**Flurbereinigungsverfahren**  
Wöllstadt B3/B45  
Verfahrensnummer 1944

**Wertermittlungskarte**

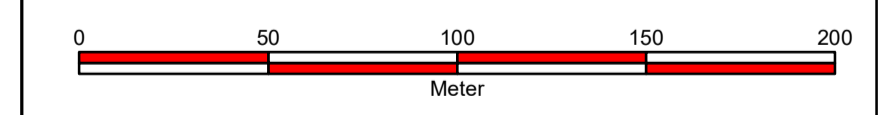
Datum der Ausgabe: 28.12.2020 Kartenmaßstab: 1:2.000 (DIN A1)



Wertermittlung durchgeführt:

**Legende**

- Unternehmensflurbereinigung (Par. 87 FlurbG)
- Grenzpunkt mit Abmarkung
- Grenzpunkt ohne Abmarkung
- AB Aufnahmepunkt
- AB Flurstück
- Wasserbehälter
- AB Wertklassenfläche

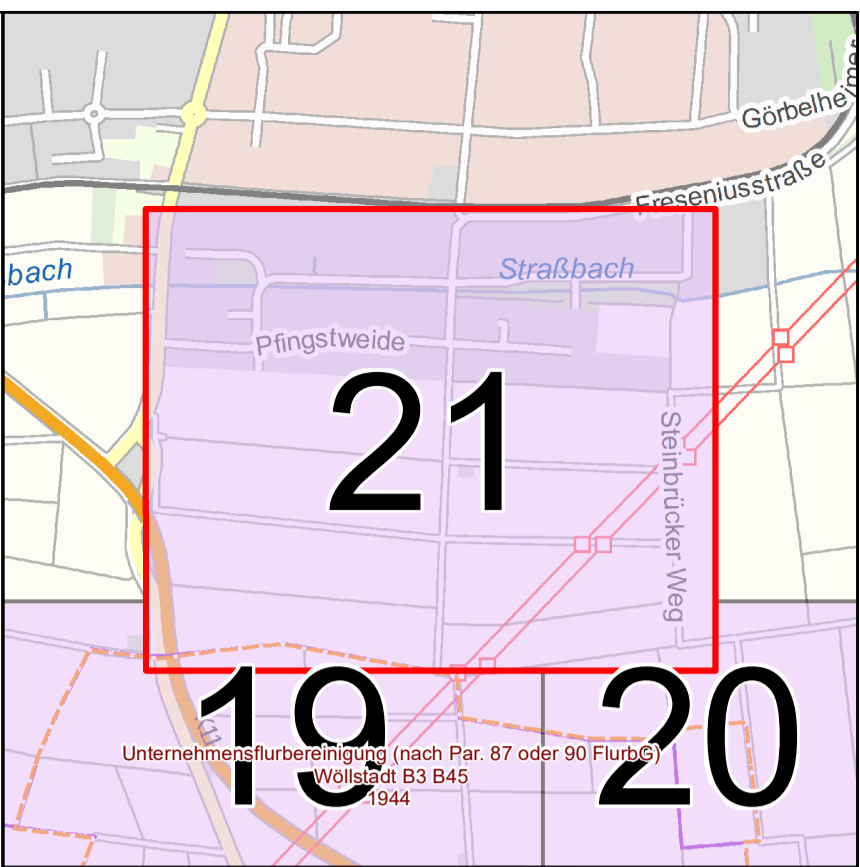


**Amt für Bodenmanagement  
Büdingen**  
Bahnhofstraße 33, 63654 Büdingen

**Flurbereinigungsverfahren  
Wöllstadt B3/B45  
Verfahrensnummer 1944**

**Wertermittlungskarte**

Datum der Ausgabe: 28.12.2020 Kartenmaßstab: 1:2.000 (DIN A1)



Unternehmensflurbereinigung (nach Par. 87 oder 90 FlurbG)  
Wöllstadt B3/B45  
1944

Wertermittlung durchgeführt:

**Legende**


- Unternehmensflurbereinigung (Par. 87 FlurbG)
- Grenzpunkt mit Abmarkung
- Grenzpunkt ohne Abmarkung
- AB Aufnahmepunkt
- AB Flurstück
- AB Wertklassenfläche

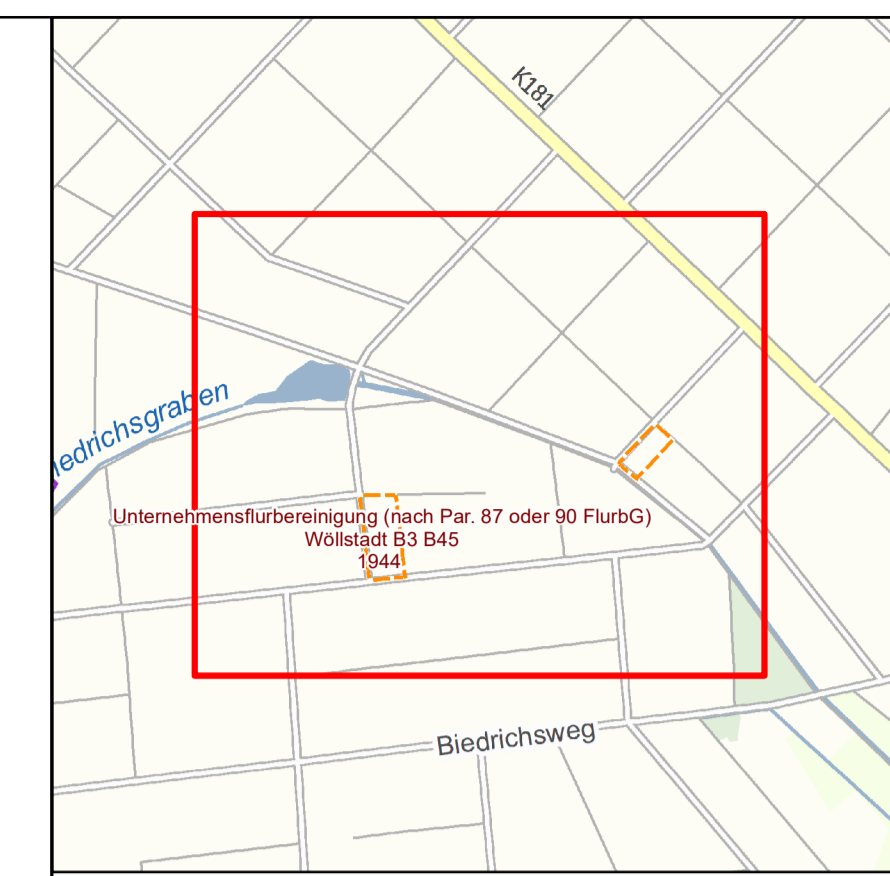
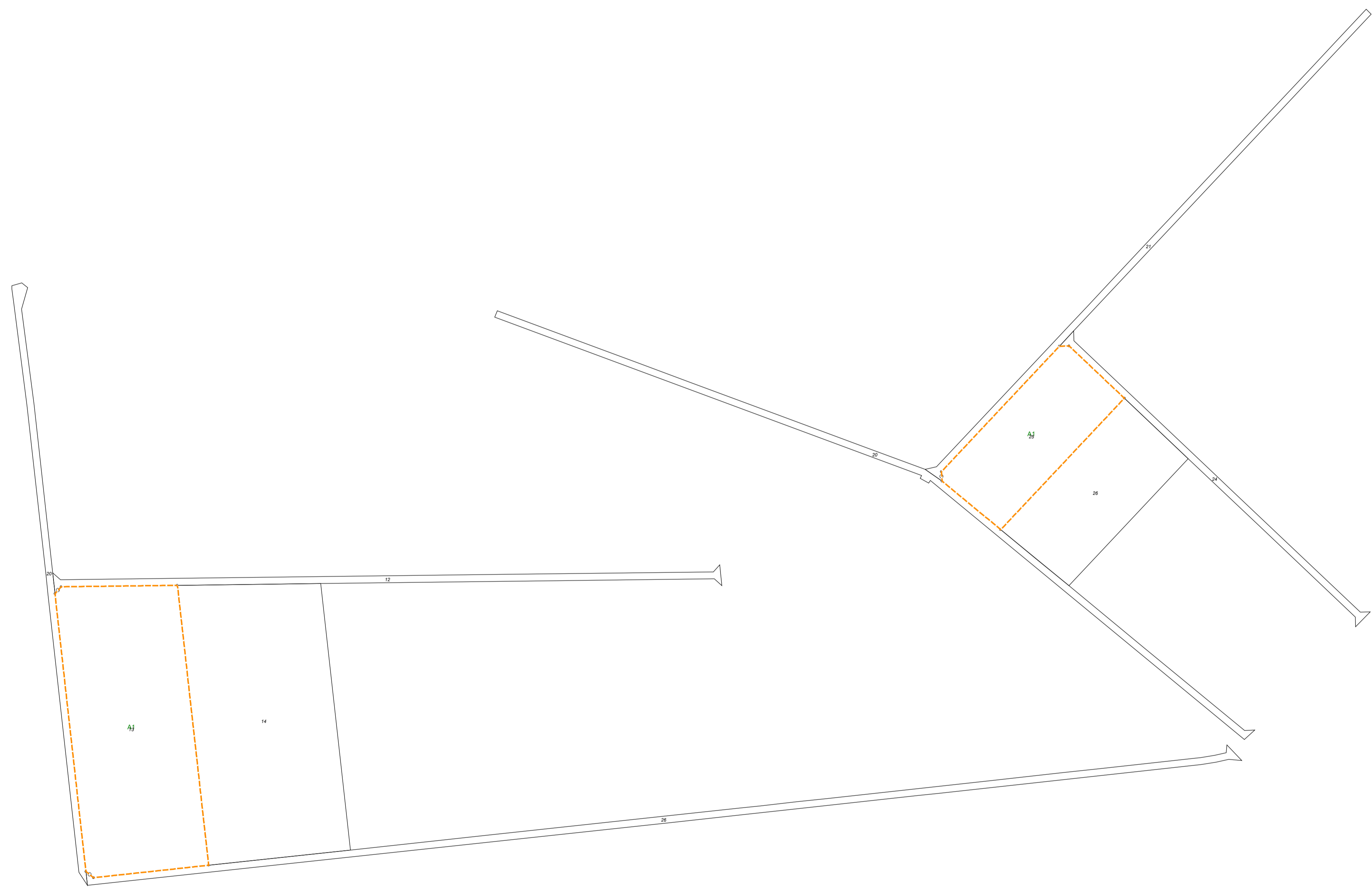
**Amt für Bodenmanagement**  
Büdingen  
Bahnhofstraße 33, 63654 Büdingen

Flurbereinigungsverfahren  
Wöllstadt B3/B45  
Verfahrensnummer 1944

**Wertermittlungskarte**



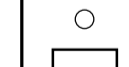


Datum der Ausgabe: 28.12.2020 Kartenmaßstab: 1:2.000 (DIN A1)

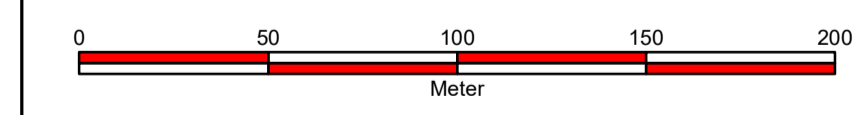





Wertermittlung durchgeführt:

**Legende**

-  Unternehmensflurbereinigung (Par. 87 FlurbG)
-  Grenzpunkt mit Abmarkung
-  AB Aufnahme punkt
-  AB Flurstück
-  AB Wertklassenfläche



 Amt für Bodenmanagement  
 Büdingen  
 Bahnhofstraße 33, 63654 Büdingen



Flurbereinigungsverfahren  
 Wöllstadt B3/B45  
 Verfahrensnummer 1944

**Wertermittlungskarte**