

**Amt für Bodenmanagement Marburg**  
**- Flurbereinigungsbehörde -**

Robert-Koch-Straße 37

35037 Marburg

Tel.-Nr.: (06421) 3873-0, Fax-Nr.: (06421) 3873-3300

E-Mail: info.afb-marburg@hvbg.hessen.de



Gz.: 2-MR-05-22-07-01-B-0001#007

**Flurbereinigungsverfahren Münchhausen-B 252**  
**Verfahrens-Nr.: UF 2207**

## **1. Änderungsbeschluss**

### **1. Anordnung der Änderung**

Gemäß § 8 Abs. 1 des Flurbereinigungsgesetzes (FlurbG) vom 16. März 1976 (BGBl. I S. 546) in der derzeit geltenden Fassung wird der vom Hessischen Landesamt für Bodenmanagement und Geoinformation erlassene Flurbereinigungsbeschluss, vom 23.05.2014, im Flurbereinigungsverfahren Münchhausen-B252 wie folgt geändert:

Das Flurbereinigungsgebiet hat sich durch den Ausschluss von Grundstücken geändert.

### **2. Flurbereinigungsgebiet**

Das Flurbereinigungsgebiet hat unter Berücksichtigung der unter Nummer 1 genannten Änderungen eine Gesamtfläche von rund 1568 ha. Damit verkleinert sich das Flurbereinigungsgebiet um ca. 5000 m<sup>2</sup>.

Die mit diesem Änderungsbeschluss vom Flurbereinigungsgebiet ausgeschlossenen Grundstücke sind:

Gemarkung Simtshausen

Flur	Flurstück
2	139/1, 155/1, 159/107
8	59/1, 60/2, 61/6, 122/3, 125, 156/5

Die betroffenen Grundstücke sind in der Gebietsübersichtskarte und der Gebietskarte kenntlich gemacht. Die Karten sind keine Bestandteile dieses Änderungsbeschlusses.

### **3. Teilnehmergeinschaft**

Durch diesen Änderungsbeschluss tritt keine Änderung in der Bezeichnung der Teilnehmergeinschaft ein.

### **4. Bekanntmachung**

Dieser Änderungsbeschluss wird den Eigentümerinnen und Eigentümern und den Rechtsinhabern der unter Nummer 2 aufgeführten Grundstücke per Post zugestellt.

Darüber hinaus sind der Änderungsbeschluss sowie die Gebietsübersichtskarte und die Gebietskarte über die Internetadresse <https://hvbg.hessen.de/uf2207> abrufbar.

## **Gründe**

Der Unternehmensträger Hessen Mobil hat für die Baumaßnahme L 3090 „Wirtschaftsbrücke“ in Simtshausen eine Straßenschlussvermessung als Grenzbereinigungsverfahren (GrBerV) nach dem Hessischen Grenzbereinigungs-gesetz (GrBerG) beim Amt für Bodenmanagement Marburg beantragt.

Damit das Grenzbereinigungsverfahren zeitnah bearbeitet werden kann, müssen die unter Nr. 2 genannten Flurstücke aus dem Flurbereinigungsverfahren ausgeschlossen und in das Grenzbereinigungsverfahren einbezogen werden.

### **Rechtsbehelfsbelehrung**

Gegen diesen Änderungsbeschluss kann innerhalb eines Monats nach seiner Bekanntgabe Widerspruch erhoben werden beim

**Amt für Bodenmanagement Marburg**  
**- Flurbereinigungsbehörde -**  
**Robert-Koch-Straße 17, 35037 Marburg**

oder beim

**Hessischen Landesamt für Bodenmanagement und Geoinformation**  
**- Obere Flurbereinigungsbehörde -**  
**Schaperstraße 16, 65195 Wiesbaden.**

Der Widerspruch kann schriftlich oder zur Niederschrift erhoben werden.

Der Lauf der Widerspruchsfrist beginnt mit dem dritten Tag nach der postalischen Aufgabe.


### **Datenschutz**

Die Datenschutzerklärung für das Flurbereinigungsverfahren kann im Internet unter der Internetadresse <https://hvbg.hessen.de/datenschutz> eingesehen werden.

Marburg, den 30.11.2021

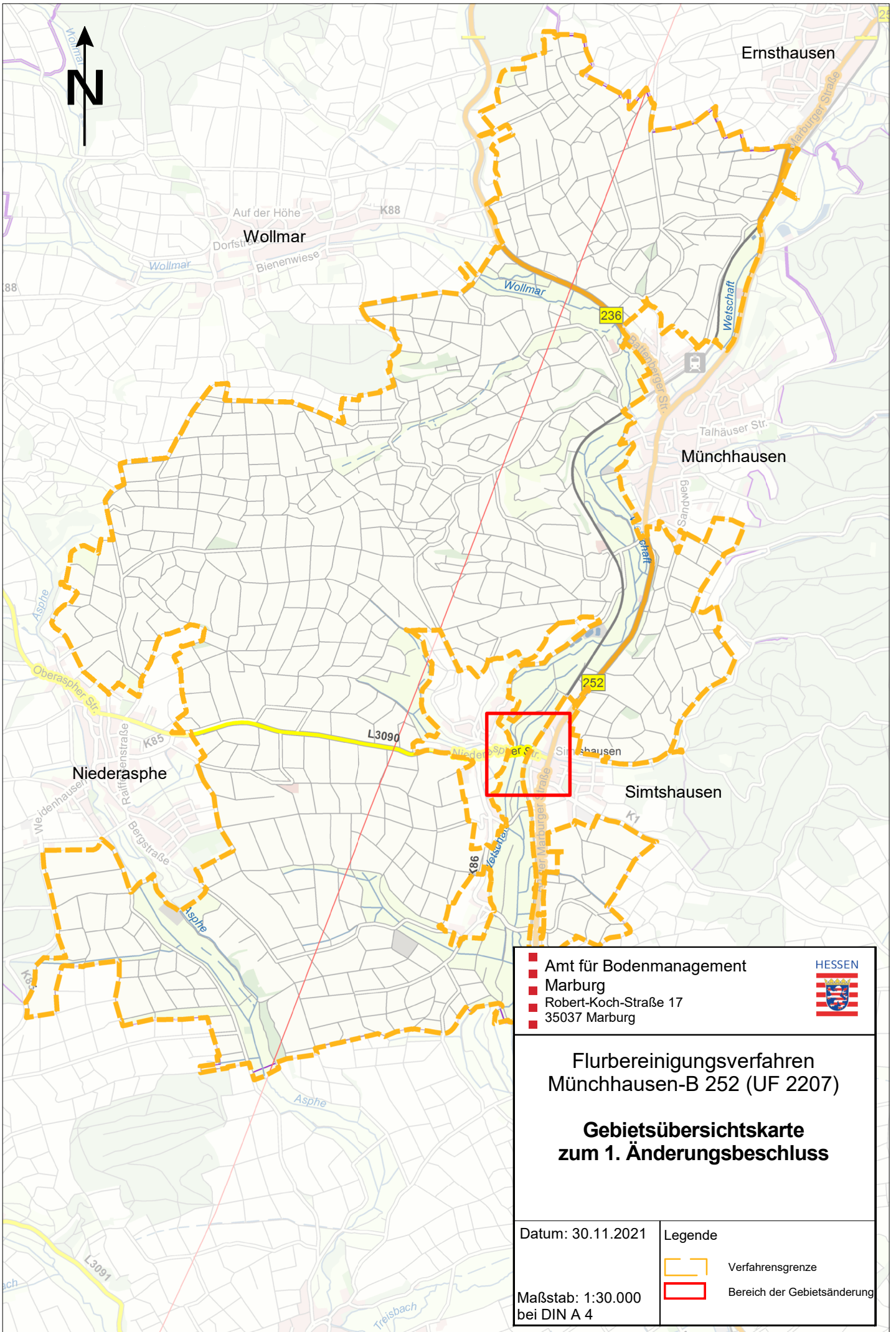


Amt für Bodenmanagement Marburg  
- Flurbereinigungsbehörde -

  
.....

(Schmitt)







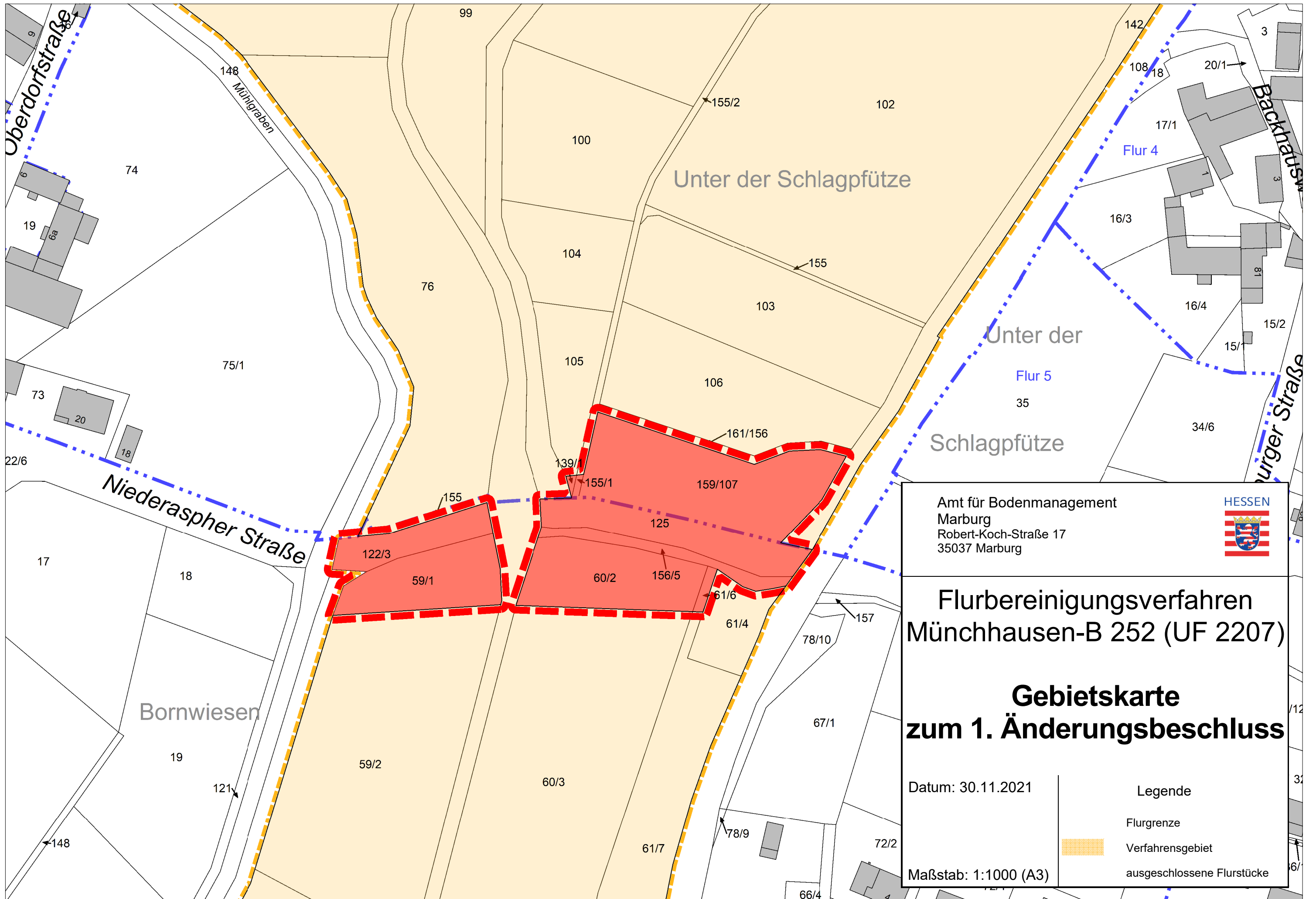

**Amt für Bodenmanagement**  
**Marburg**  
 Robert-Koch-Straße 17  
 35037 Marburg



**Flurbereinungsverfahren**  
**Münchhausen-B 252 (UF 2207)**  
  
**Gebietsübersichtskarte**  
**zum 1. Änderungsbeschluss**

Datum: 30.11.2021  
 Maßstab: 1:30.000  
 bei DIN A 4

**Legende**  
 Verfahrensgrenze  
 Bereich der Gebietsänderung



Amt für Bodenmanagement  
 Marburg  
 Robert-Koch-Straße 17  
 35037 Marburg

**Flurbereinigungsverfahren**  
**Münchhausen-B 252 (UF 2207)**

**Gebietskarte**  
**zum 1. Änderungsbeschluss**

Datum: 30.11.2021

Maßstab: 1:1000 (A3)

**Legende**  
 Flurgrenze  
 Verfahrensgebiet  
 ausgeschlossene Flurstücke