







 Amt für Bodenmanagement
 Marburg
 Robert-Koch-Straße 17
 35037 Marburg



Legende

-  Gemeindegrenze
-  Gemarkungsgrenze
-  Flurgrenze
-  Verfahrensgebiet
-  Teilgebiet mit Sofortvollzug

Flurstücke mit Sofortvollzug
 Beschluss der Flurbereinigung
 Münchhausen-B 252 (UF 2207)

23.05.2014 Maßstab: 1:7.500 (bei A4)