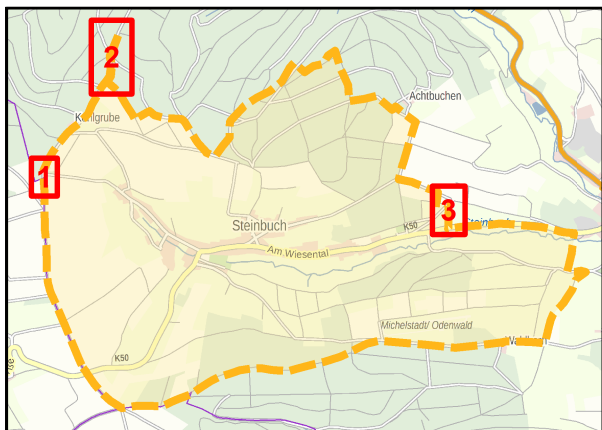


# VF 1595 Michelstadt-Steinbuch



**Gemeinde Michelstadt**  
**Gemarkung Rehbach**  
**Flur 15**

**Gemeinde Michelstadt**  
**Gemarkung Steinbuch**  
**Flur 2**

17/1

1/5

73

In der Kohlgrube

37/2

36




1/6

**Gemeinde Mossautal**  
**Gemarkung Ober-Mossau**

19/39

37/3

## Legende

-  Gemeindegrenze
-  bisherige Verfahrensgrenze
-  Flurstück zugezogen

Amt für Bodenmanagement  
Heppenheim  
Odenwaldstraße 6  
64646 Heppenheim



Flurbereinigungsverfahren  
Michelstadt-Steinbuch(VF 1595)

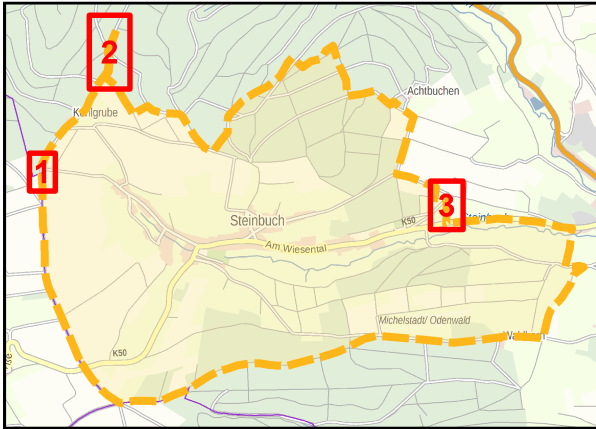
Gebietskarte (Teil 1)  
zum 2. Änderungsbeschluß

Maßstab: 1:700

Bearbeitungsstand:  
14.06.2021

Bearbeiterin: Frau S. Müller

# VF 1595 Michelstadt-Steinbuch



## Gemarkung Rehbach

## Flur 15

1/2

1/4

16/2

14/1

13

12

11

10

16/1

An der Kohlgrube

### Legende



bisherige Verfahrensgrenze



Flurstück ausgeschlossen

Amt für Bodenmanagement  
Heppenheim  
Odenwaldstraße 6  
64646 Heppenheim



Flurbereinigungsverfahren  
Michelstadt-Steinbuch(VF 1595)

Gebietskarte (Teil 2)  
zum 2. Änderungsbeschuß

Maßstab: 1:2000

Bearbeitungsstand:  
14.06.2021

Bearbeiterin: Frau S. Müller

# VF 1595 Michelstadt-Steinbuch

