

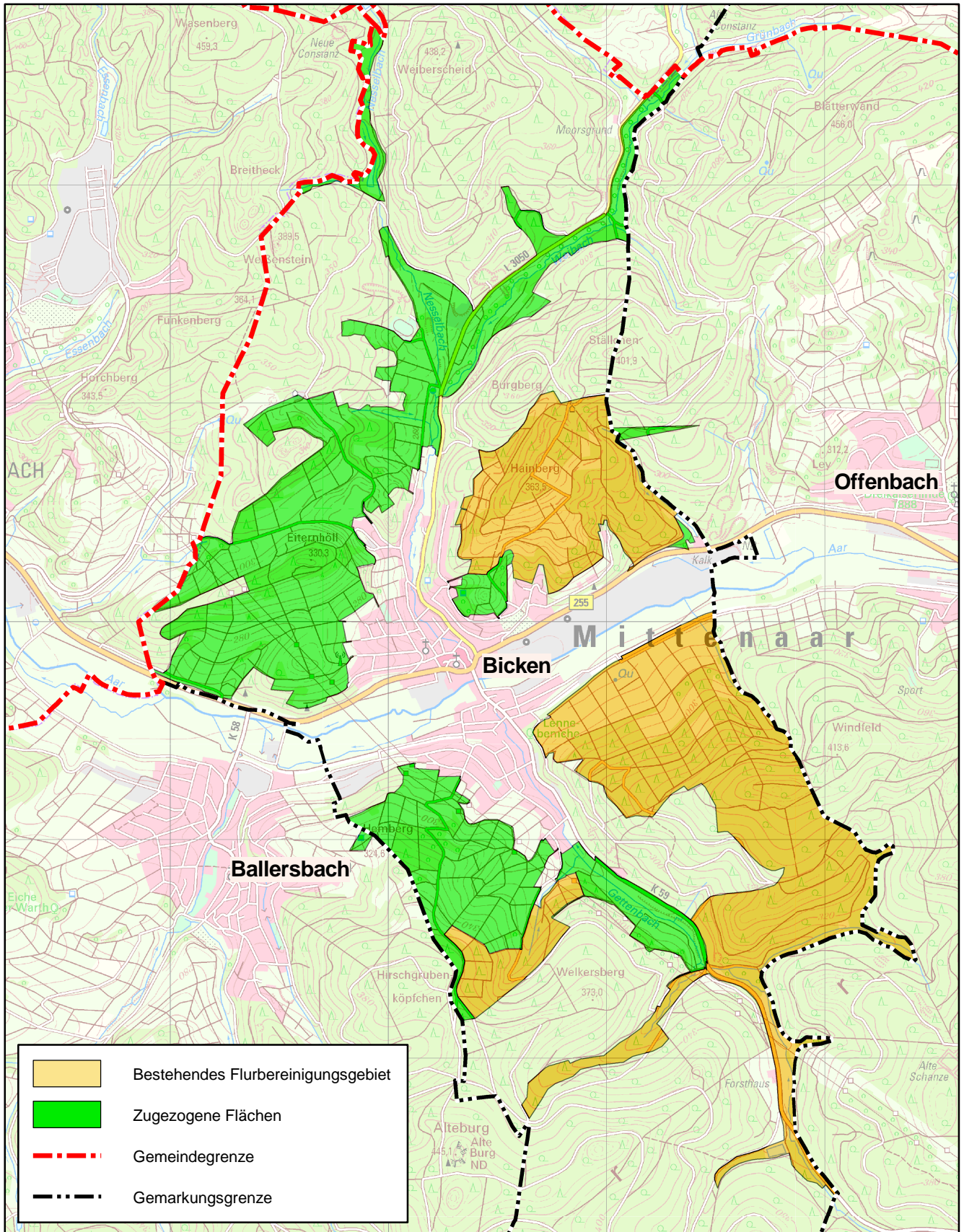






Anlage 2

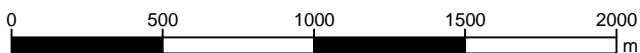
zum 1. Änderungsbeschluss vom 03.09.2018

Vereinfachtes Flurbereinungsverfahren Mittenaar-Bicken, Az.: VF 2146

VF 2146 Mittenaar-Bicken – Gebietskarte



	Bestehendes Flurbereinigungsgebiet
	Zugezogene Flächen
	Gemeindegrenze
	Gemarkungsgrenze



M = 1 : 25.000

Datengrundlagen:
Hessische Verwaltung für Bodenmanagement und Geoinformation

Amt für Bodenmanagement Marburg
Robert-Koch-Str. 17
35037 Marburg
Tel.: (06421) 3873-0
Internet: hvb.g.hessen.de