




<b>Gebietsübersichtskarte</b> Maßstab 1:2500	HESSEN 	Anlage 2 zum 1. Änderungsbeschluss vom 27.06.2008
	<b>Flurbereinigungsverfahren F- 1700 Hohenstein- Steckenroth</b> Sitz der Teilnehmergemeinschaft Hohenstein Rheingau- Taunus- Kreis Gemeinde Hohenstein Gemarkung Steckenroth	
Amt für Bodenmanagement Limburg a. d. Lahn Abteilung 2: Flurbereinigungsbehörde Limburg		
<b>Legende</b>  Verfahrensgrenze  Verwaltungsgrenzen		