








**Allendorf/Sch.  
Flur 16**

**Flur 5**

**Flur 15**

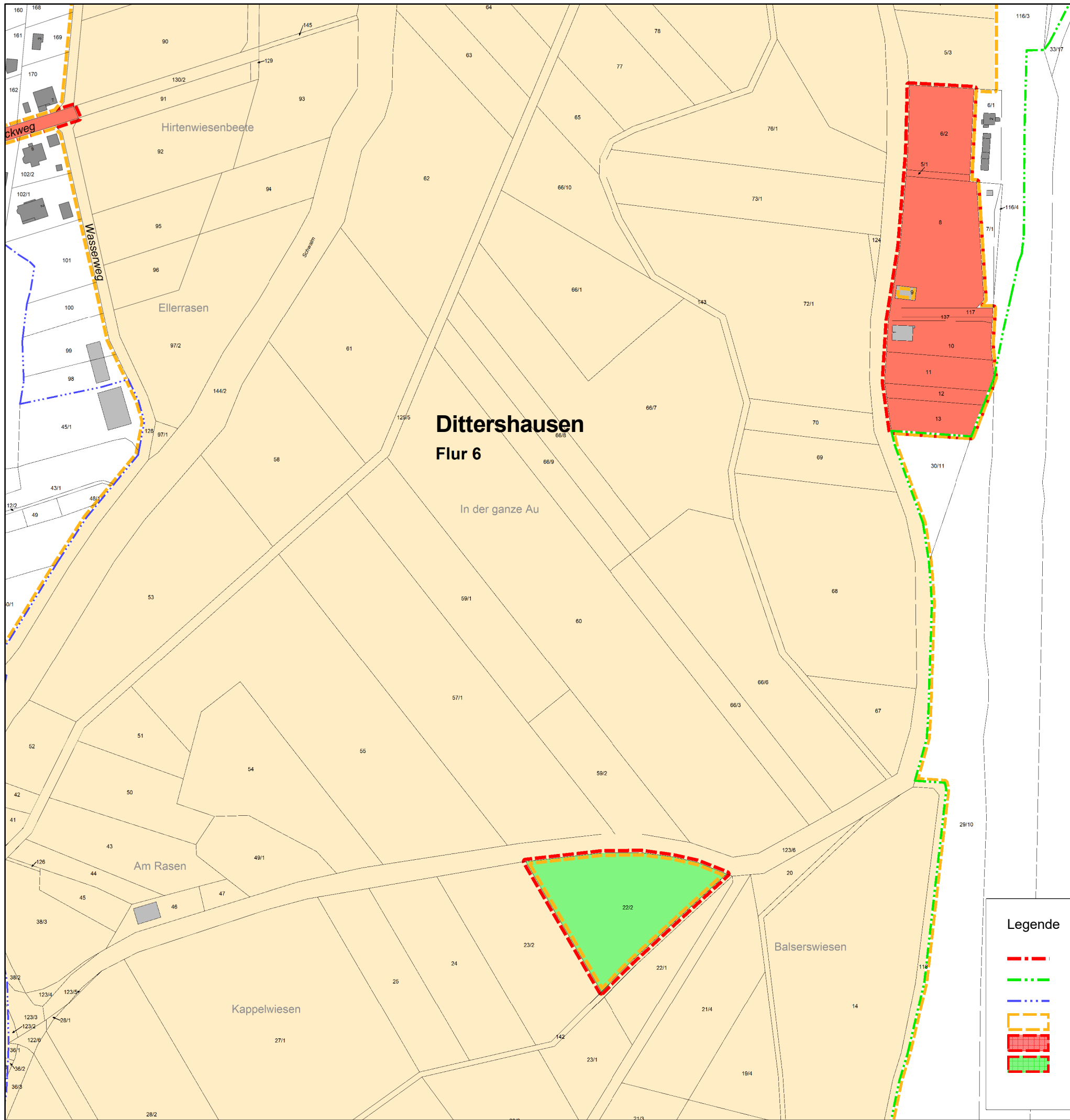

 Amt für Bodenmanagement  
 Homberg (Efze)  
 Hans-Scholl-Straße 6  
 34576 Homberg (Efze)

**Flurbereinungsverfahren  
Schwalmstadt - A49 - Nord (UF1768)**




- Legende**
-  Gemeindegrenze
  -  Gemarkungsgrenze
  -  Flurgrenze
  -  Verfahrensgrenze
  -  Flurstücke ausgeschlossen
  -  Flurstücke zugezogen

**Gebietskarte (Teil 1)  
zum 1. Änderungsbeschluss**

Maßstab: 1:1.500



Treysa  
Flur 20

 Amt für Bodenmanagement  
 Homberg (Efze)  
 Hans-Schöll-Straße 6  
 34576 Homberg (Efze)
 

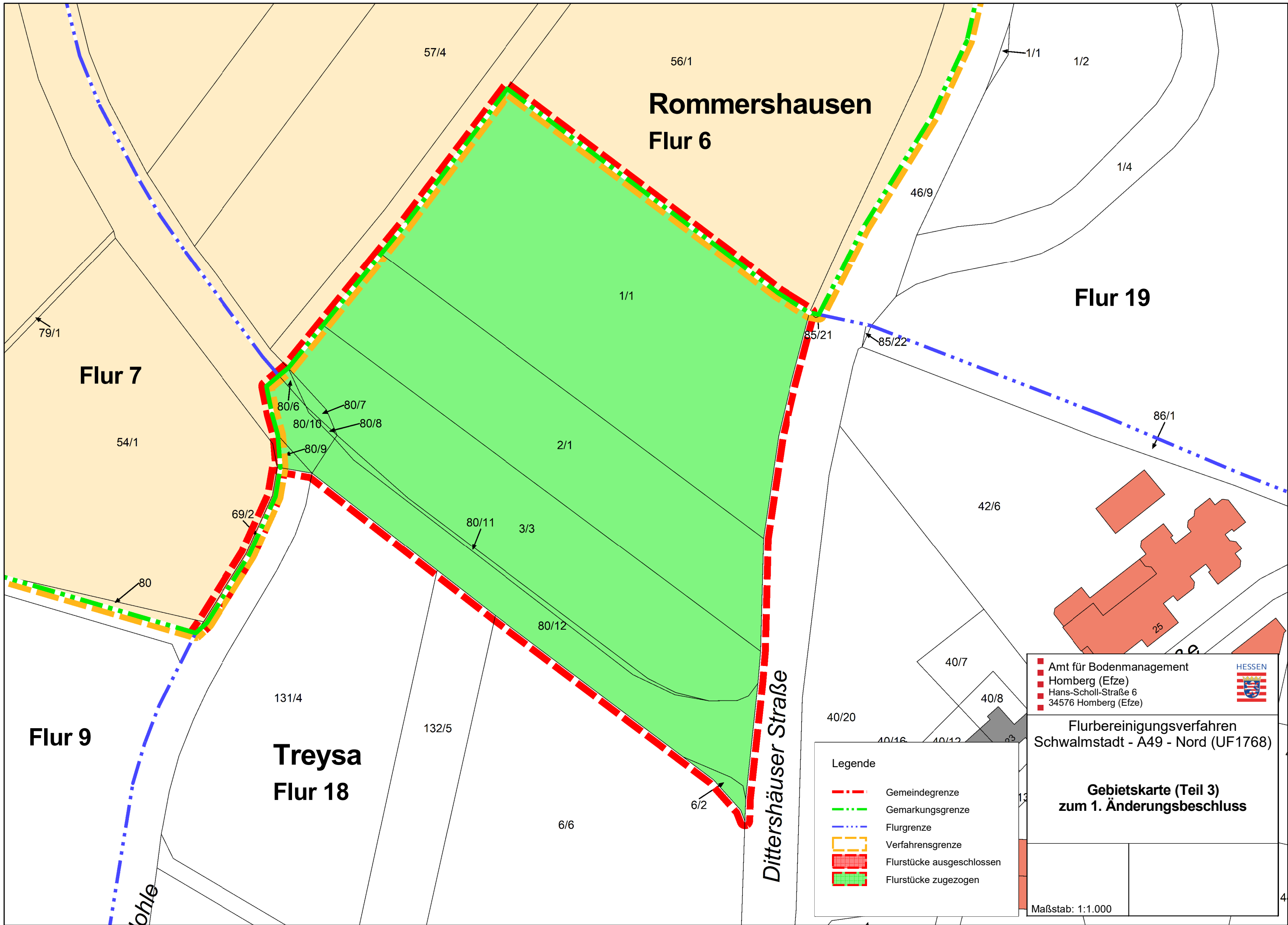
Flurbereinungsverfahren  
Schwalmstadt - A49 - Nord (UF1768)

**Gebietskarte (Teil 2)**  
**zum 1. Änderungsbeschluss**

Legende

-  Gemeindegrenze
-  Gemarkungsgrenze
-  Flurgrenze
-  Verfahrensgrenze
-  Flurstücke ausgeschlossen
-  Flurstücke zugezogen

Maßstab: 1:2.500



**Rommershausen  
Flur 6**

**Flur 19**

**Flur 7**

**Flur 9**

**Treysa  
Flur 18**

*Dittershäuser Straße*

*Kohle*

■ Amt für Bodenmanagement  
 ■ Homberg (Efze)  
 ■ Hans-Schöll-Straße 6  
 ■ 34576 Homberg (Efze)

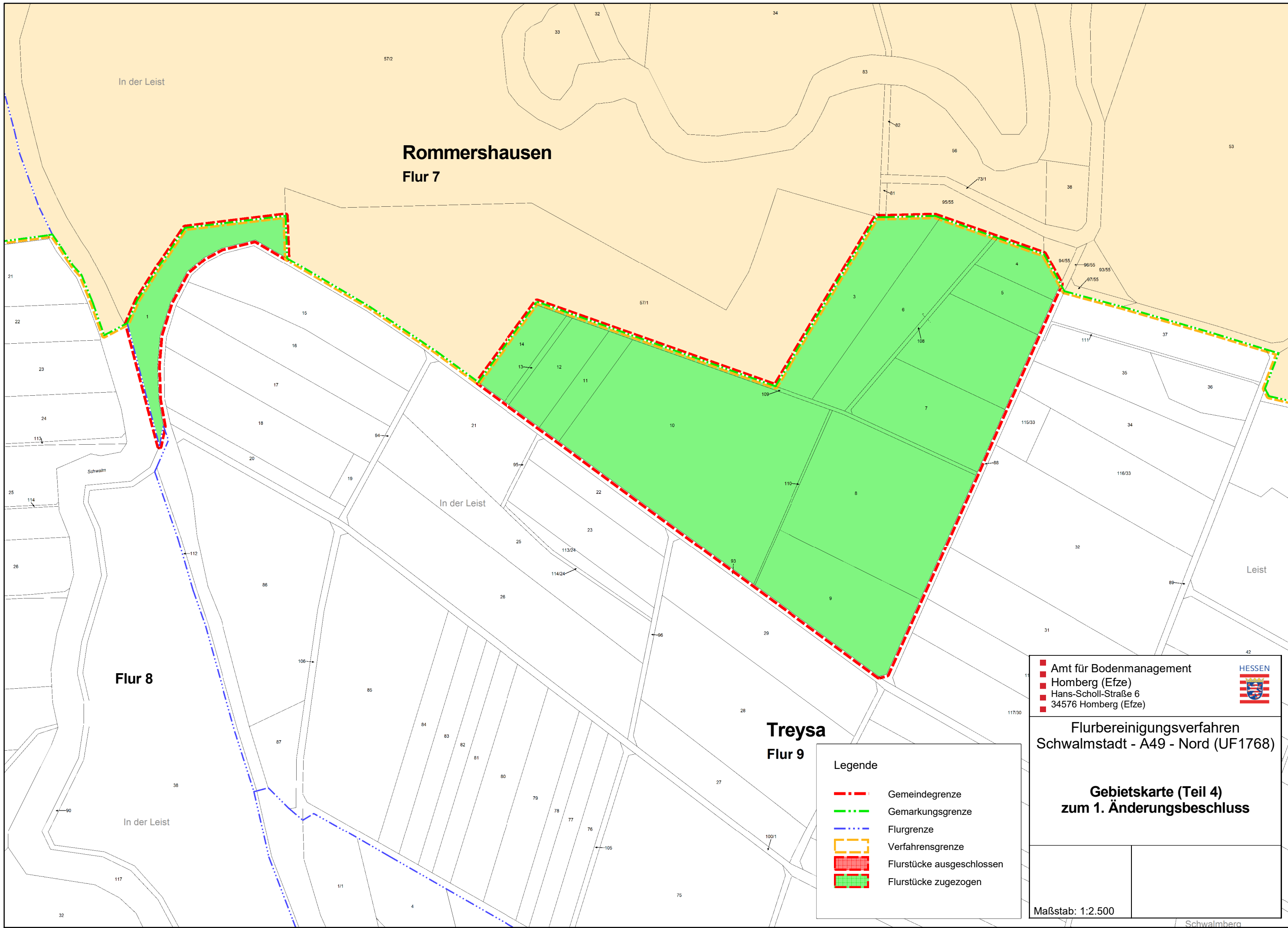


**Flurbereinungsverfahren  
 Schwalmstadt - A49 - Nord (UF1768)**

**Gebietskarte (Teil 3)  
zum 1. Änderungsbeschluss**

- Legende**
- - - Gemeindegrenze
  - · - · - Gemarkungsgrenze
  - · - · - Flurgrenze
  - Verfahrensgrenze
  - Flurstücke ausgeschlossen
  - Flurstücke zugezogen


Maßstab: 1:1.000



**Rommershausen  
Flur 7**







**Flur 8**

**Treysa  
Flur 9**


 Amt für Bodenmanagement  
 Homberg (Efze)  
 Hans-Scholl-Straße 6  
 34576 Homberg (Efze)

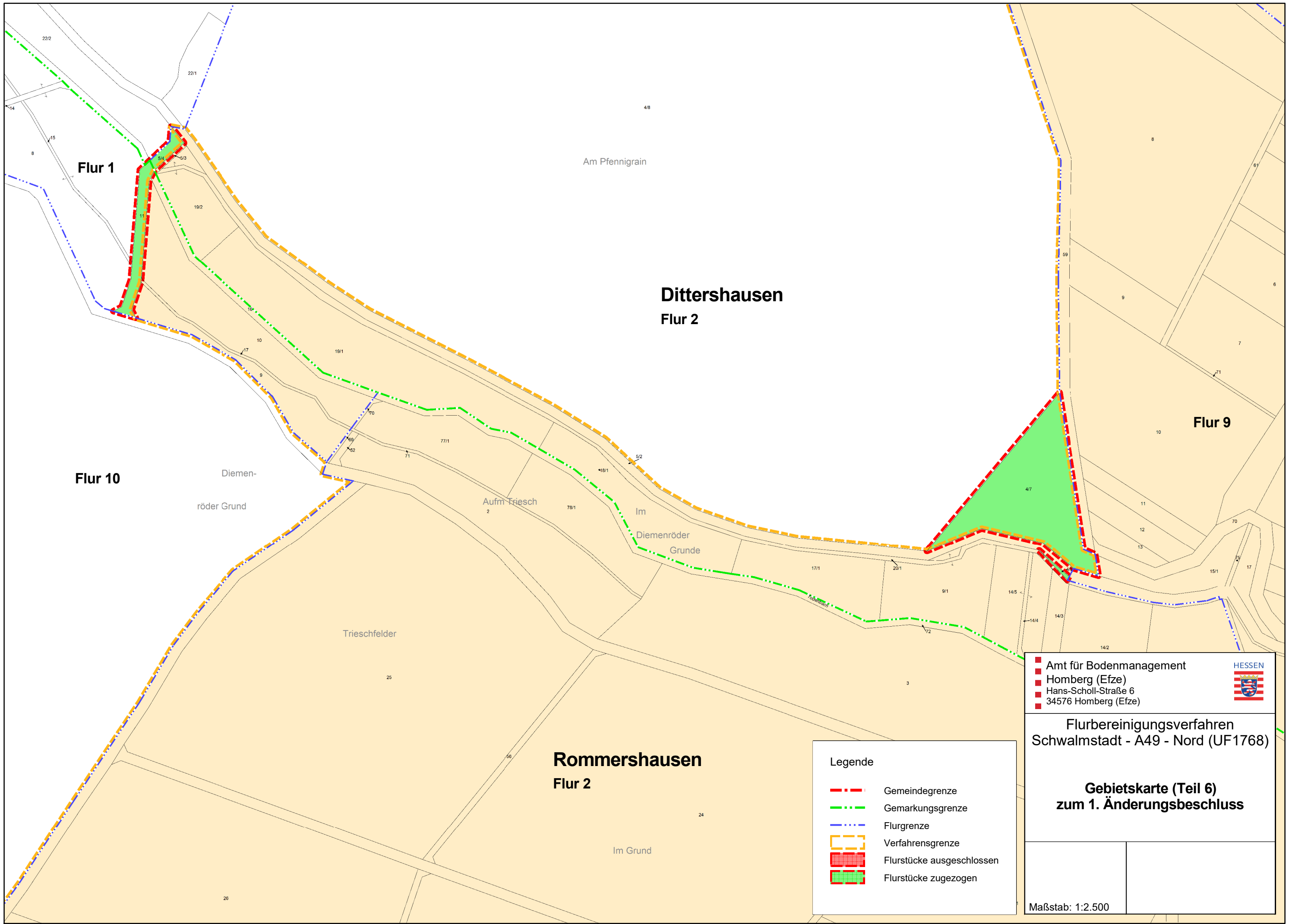
Flurbereinigungsverfahren  
 Schwalmstadt - A49 - Nord (UF1768)

**Gebietskarte (Teil 4)  
zum 1. Änderungsbeschluss**

- Legende**
-  Gemeindegrenze
  -  Gemarkungsgrenze
  -  Flurgrenze
  -  Verfahrensgrenze
  -  Flurstücke ausgeschlossen
  -  Flurstücke zugezogen

Maßstab: 1:2.500






**Flur 1**

**Dittershausen  
Flur 2**

**Flur 9**

**Flur 10**







**Rommershausen  
Flur 2**


 Amt für Bodenmanagement  
 Homberg (Efze)  
 Hans-Schöll-Straße 6  
 34576 Homberg (Efze)

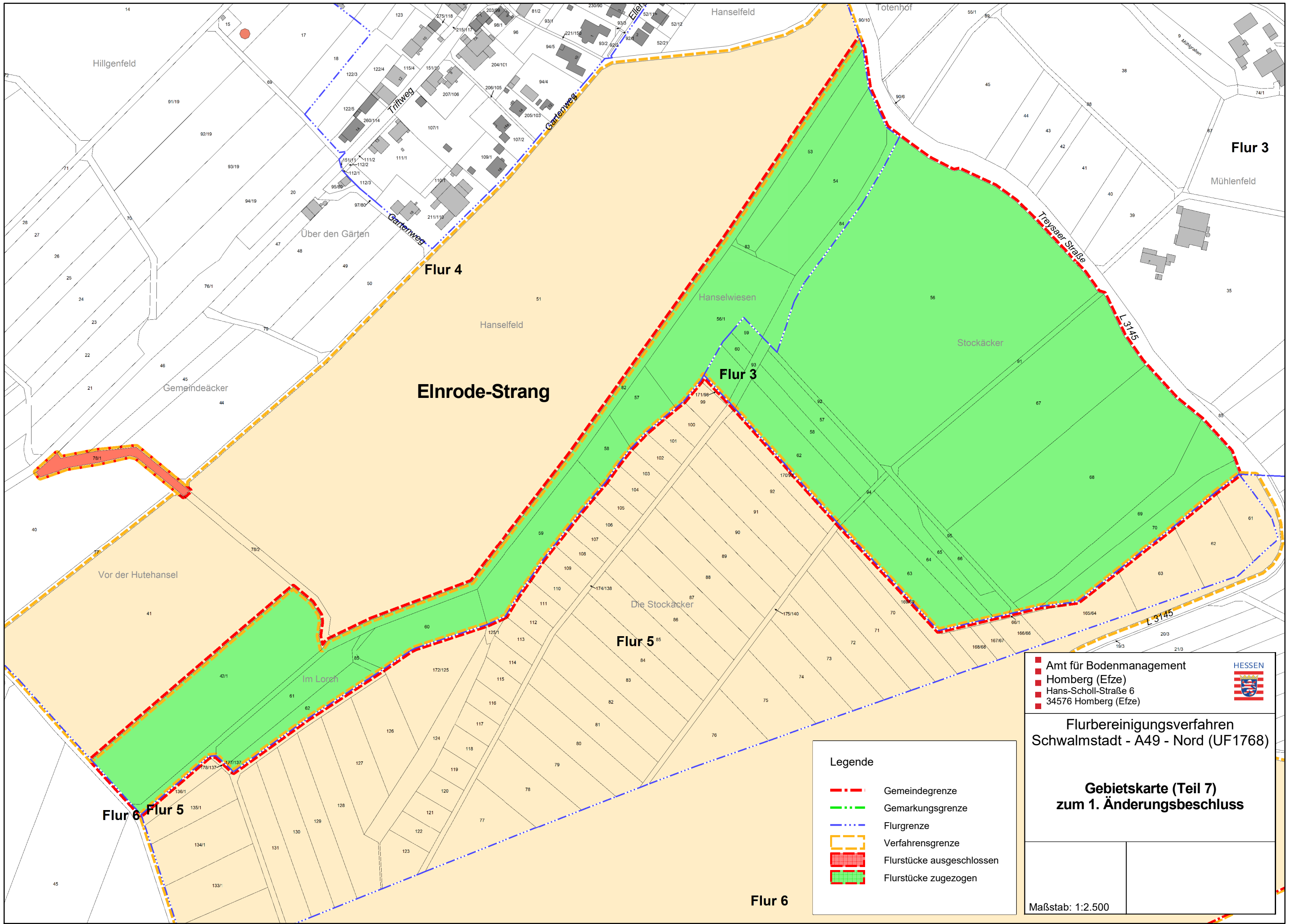
Flurbereinigungsverfahren  
 Schwalmstadt - A49 - Nord (UF1768)


**Gebietskarte (Teil 6)  
 zum 1. Änderungsbeschluss**

**Legende**

-  Gemeindegrenze
-  Gemarkungsgrenze
-  Flurgrenze
-  Verfahrensgrenze
-  Flurstücke ausgeschlossen
-  Flurstücke zugezogen

Maßstab: 1:2.500










 Amt für Bodenmanagement  
 Homberg (Efze)  
 Hans-Scholl-Straße 6  
 34576 Homberg (Efze)

Flurbereinigungsverfahren  
 Schwalmstadt - A49 - Nord (UF1768)

**Gebietskarte (Teil 7)**  
**zum 1. Änderungsbeschluss**

**Legende**

-  Gemeindegrenze
-  Gemarkungsgrenze
-  Flurgrenze
-  Verfahrensgrenze
-  Flurstücke ausgeschlossen
-  Flurstücke zugezogen

Maßstab: 1:2.500

**Dittershausen  
Flur 8**

**Flur 4**

**Flur 8**

**Flur 7**

**Flur 6**

**Flur 8**

■ Amt für Bodenmanagement  
■ Homberg (Efze)  
■ Hans-Scholl-Straße 6  
■ 34576 Homberg (Efze)



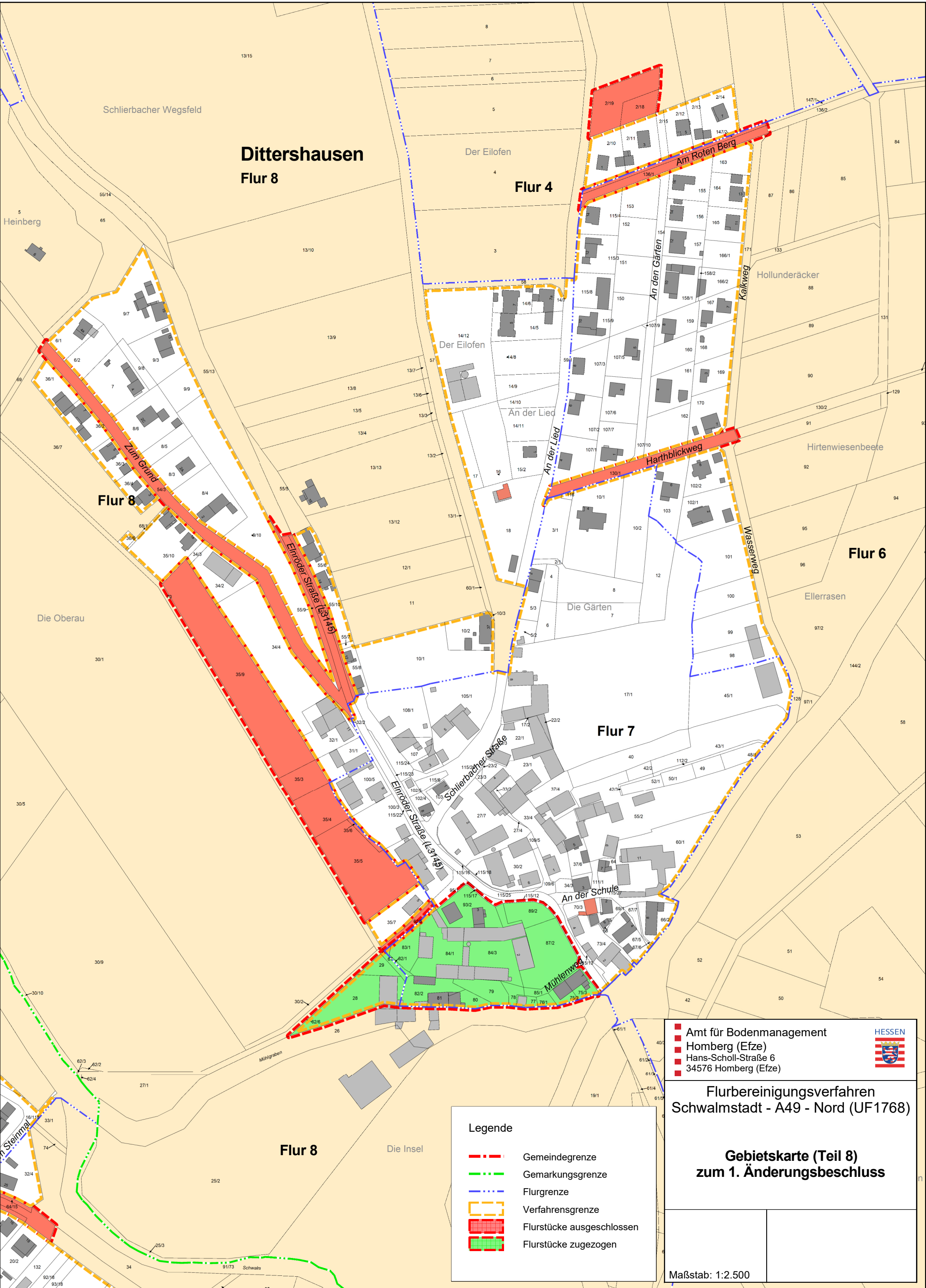
**Flurbereinungsverfahren  
 Schwalmstadt - A49 - Nord (UF1768)**

**Gebietskarte (Teil 8)  
zum 1. Änderungsbeschluss**

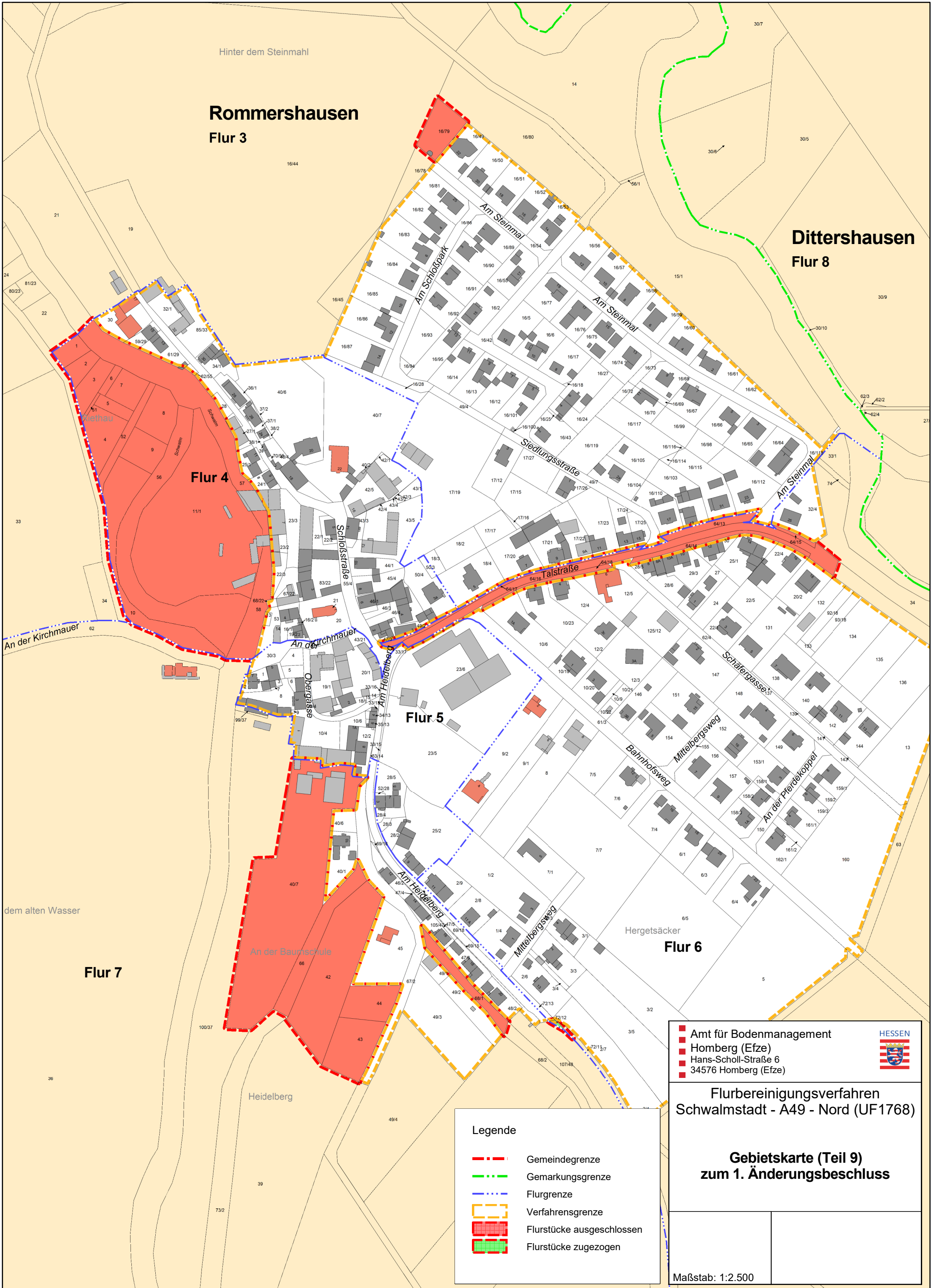
**Legende**

- - - Gemeindegrenze
- - - Gemarkungsgrenze
- - - Flurgrenze
- Verfahrensgrenze
- Flurstücke ausgeschlossen
- Flurstücke zugezogen

Maßstab: 1:2.500







Hinter dem Steinmahl

**Rommershausen**  
Flur 3





**Dittershausen**  
Flur 8

**Flur 4**

**Flur 5**

**Flur 6**

**Flur 7**







 Amt für Bodenmanagement  
 Homburg (Efze)  
 Hans-Scholl-Straße 6  
 34576 Homburg (Efze)



Flurbereinungsverfahren  
Schwalmstadt - A49 - Nord (UF1768)

**Gebietskarte (Teil 9)**  
zum 1. Änderungsbeschluss

**Legende**

-  Gemeindegrenze
-  Gemarkungsgrenze
-  Flurgrenze
-  Verfahrensgrenze
-  Flurstücke ausgeschlossen
-  Flurstücke zugezogen

Maßstab: 1:2.500