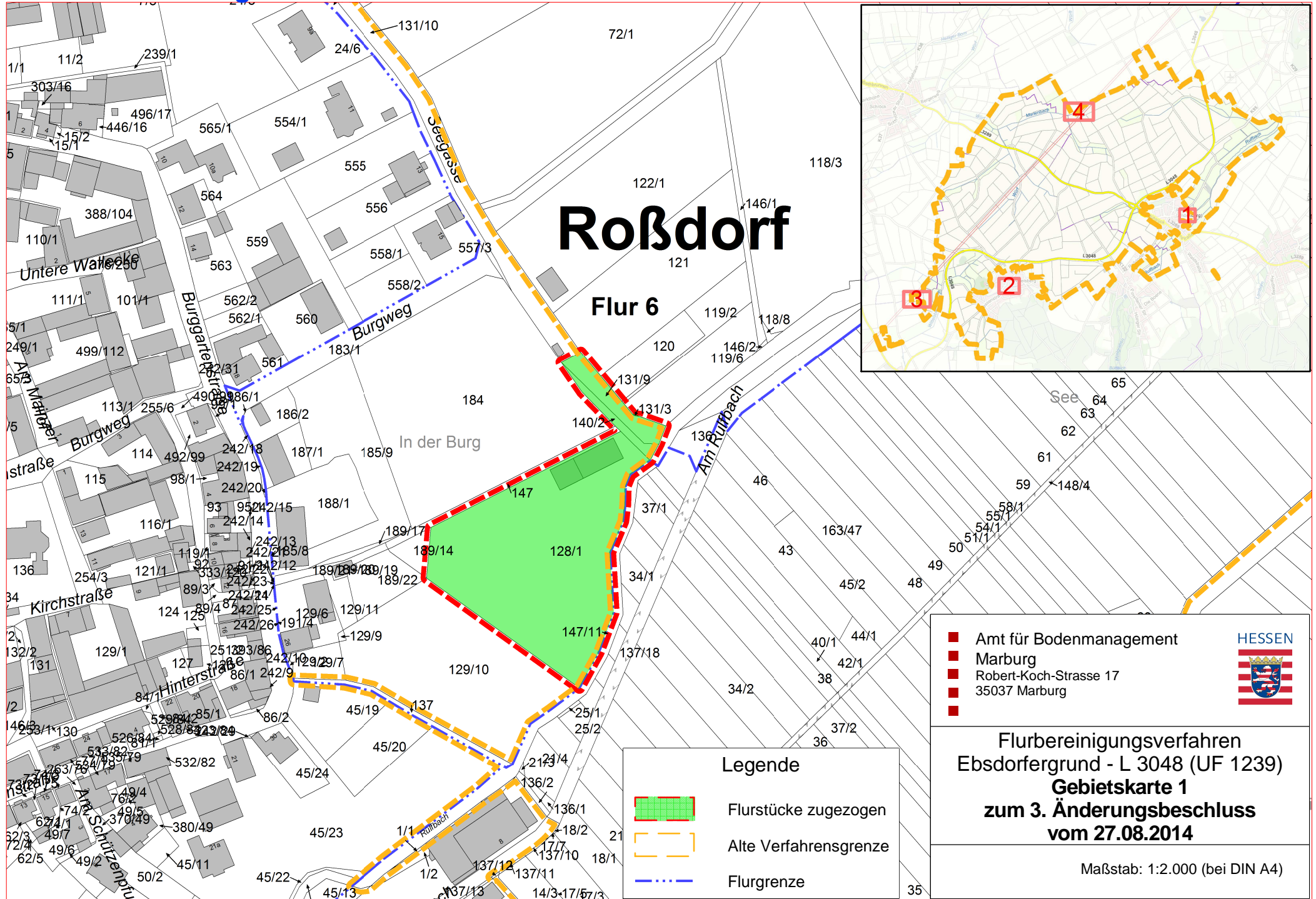
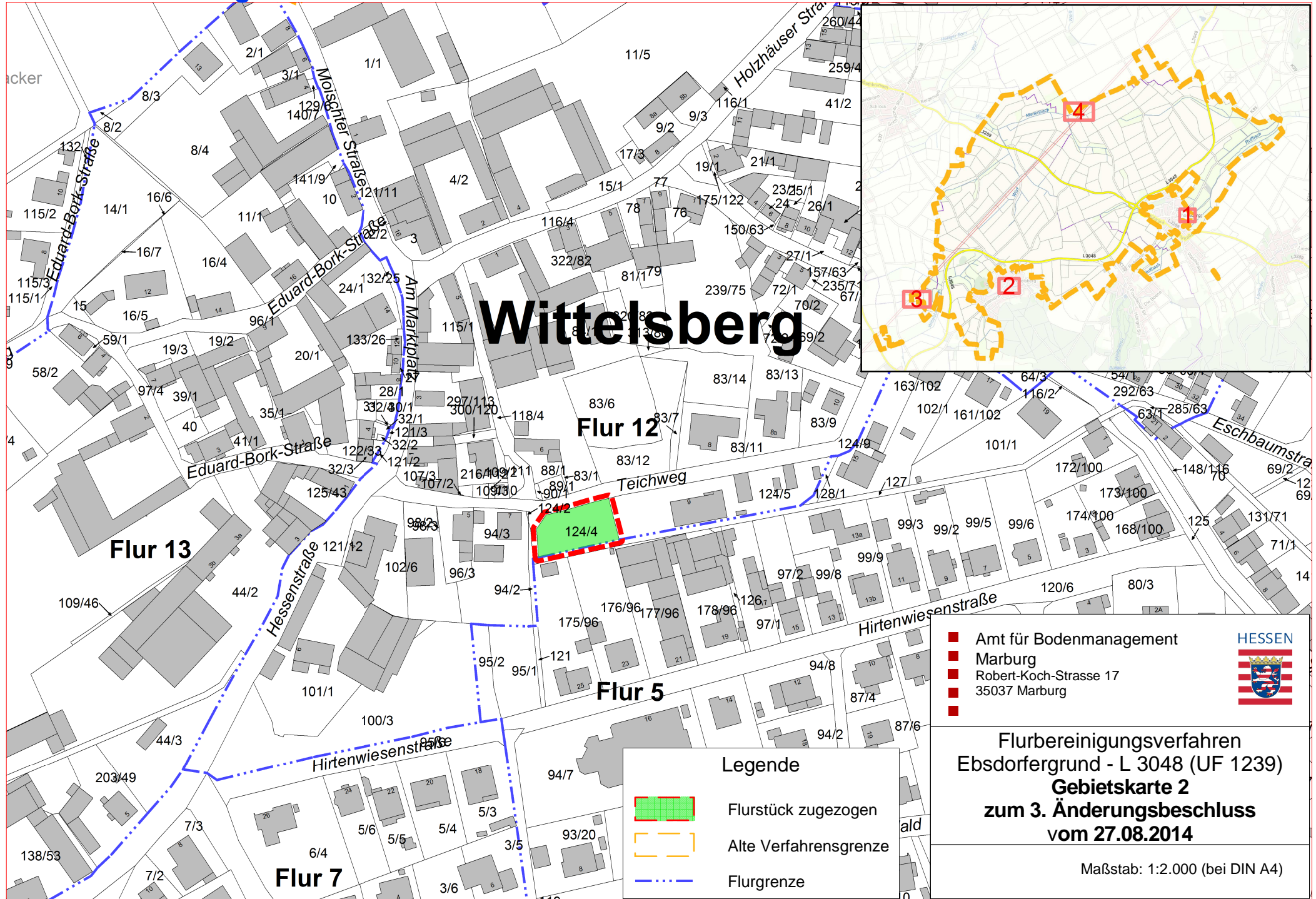


UF 1239 Ebsdorfergrund - L 3048





Wittelsberg




Flur 12





Flur 13


Flur 5

Flur 7

Legende

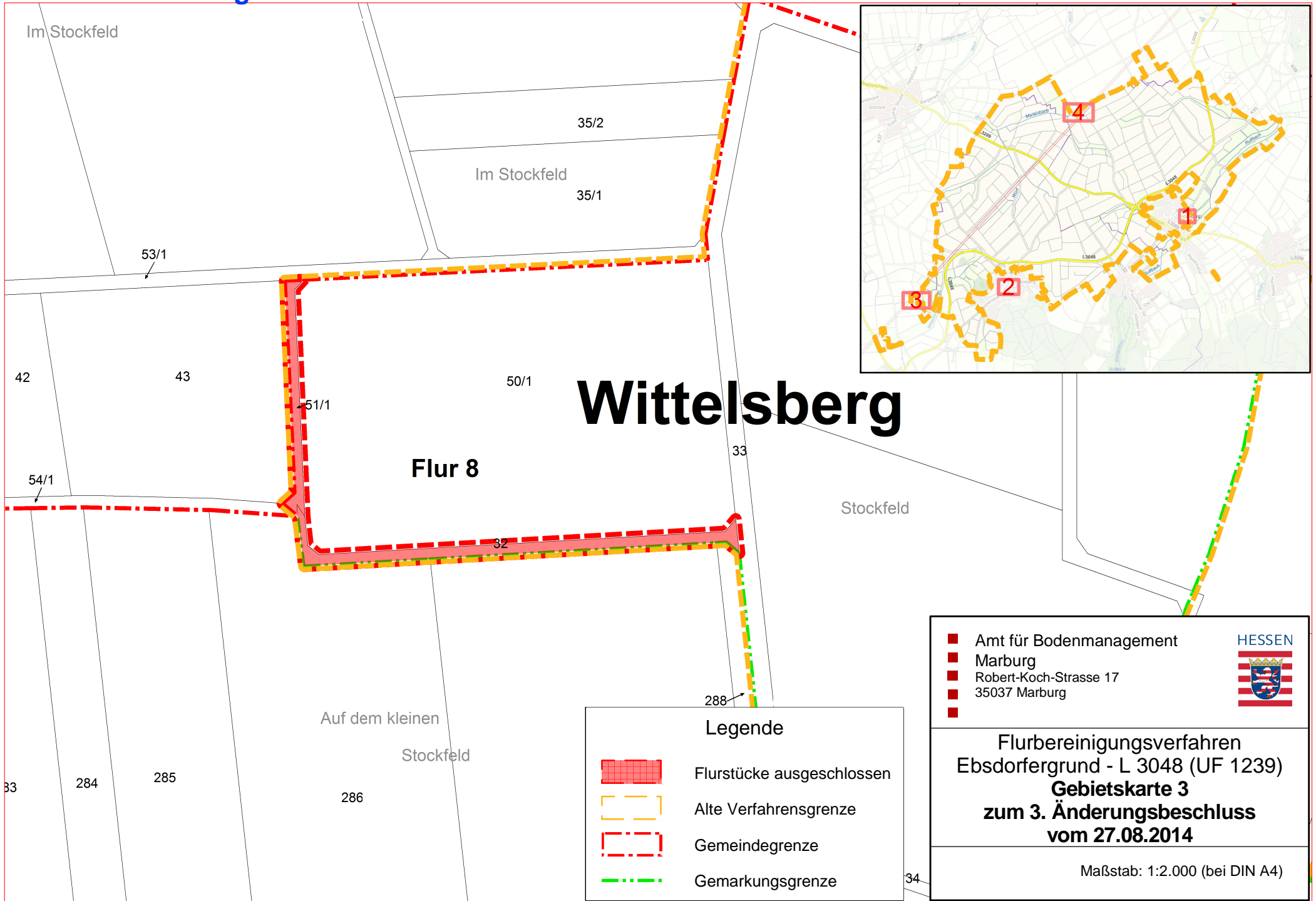
-  Flurstück zugezogen
-  Alte Verfahrensgrenze
-  Flurgrenze

-  Amt für Bodenmanagement
-  Marburg
-  Robert-Koch-Strasse 17
-  35037 Marburg



Flurbereinigungsverfahren
Ebsdorfergrund - L 3048 (UF 1239)
Gebietskarte 2
zum 3. Änderungsbeschluss
vom 27.08.2014





Maßstab: 1:2.000 (bei DIN A4)



Wittelsberg

Flur 8

Legende

-  Flurstücke ausgeschlossen
-  Alte Verfahrensgrenze
-  Gemeindegrenze
-  Gemarkungsgrenze

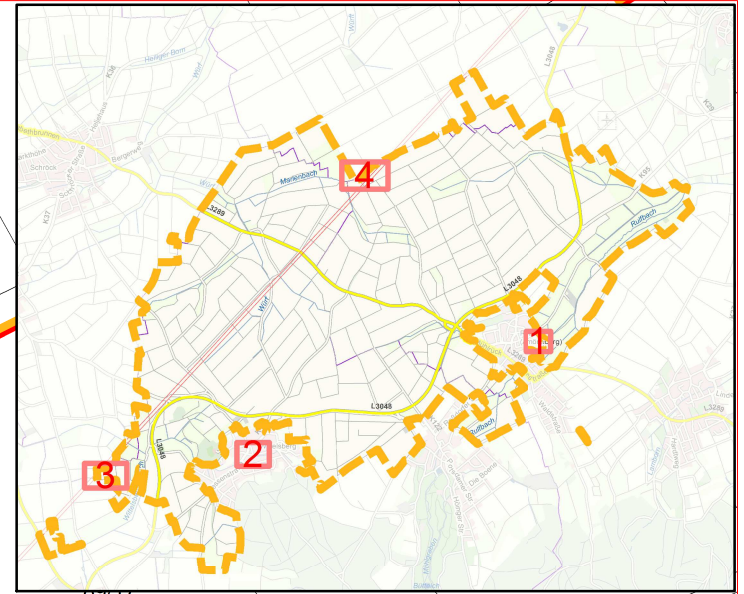
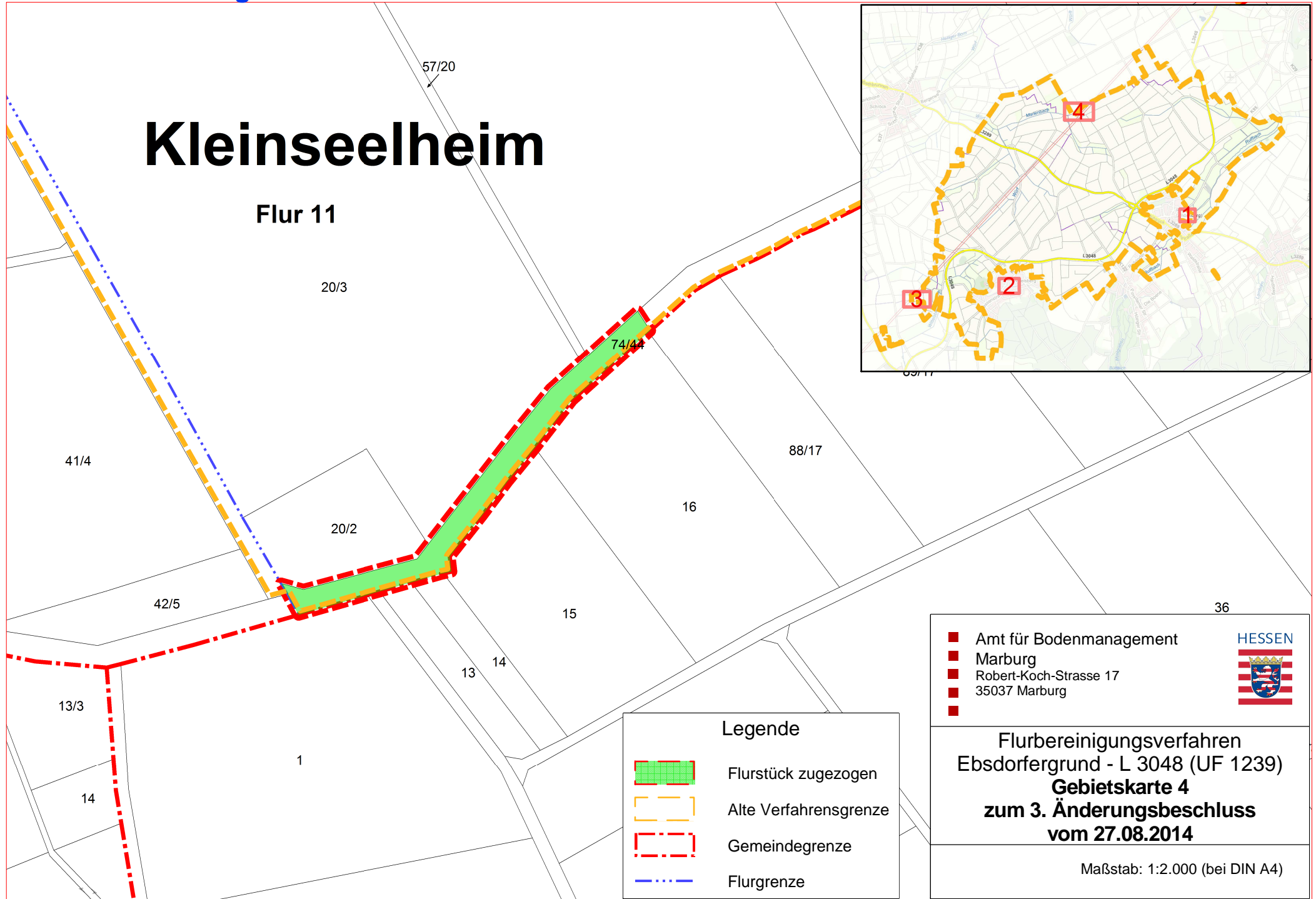



Flurbereinungsverfahren
Ebsdorfergrund - L 3048 (UF 1239)
Gebietskarte 3
zum 3. Änderungsbeschluss
vom 27.08.2014





Maßstab: 1:2.000 (bei DIN A4)

Kleinseelheim

Flur 11



Legende

-  Flurstück zugezogen
-  Alte Verfahrensgrenze
-  Gemeindegrenze
-  Flurgrenze

**Amt für Bodenmanagement**
Marburg
Robert-Koch-Strasse 17
35037 Marburg

**HESSEN**

Flurbereinigungsverfahren
Ebsdorfergrund - L 3048 (UF 1239)
Gebietskarte 4
zum 3. Änderungsbeschluss
vom 27.08.2014

Maßstab: 1:2.000 (bei DIN A4)