






**Amt für Bodenmanagement**  
**Heppenheim**  
 Odenwaldstraße 6  
 64646 Heppenheim



Flurbereinungsverfahren  
 Biblis Ost - Deichsanierung  
 (UF 3300)

**Gebietskarte mit dauerhaft in Anspruch  
 genommene Fläche**

Datum: 14.11.2024  
 Maßstab: 1:6.500  
 (bei A1)

- Legende
-  Verfahrensgrenze
  -  Deichfläche
  -  Gemeindegrenze
  -  Gemarkungsgrenze
  -  Flurgrenze
  -  Flurstück

