

Amt für Bodenmanagement Büdingen
- Flurbereinigungsbehörde -

Bahnhofstraße 33
63654 Büdingen



Tel.-Nr.: (0611) 535-7000, Fax-Nr.: (0611) 327605-100
E-Mail: info.afb-buedingen@hvbh.hessen.de

Gz.: 2-BD-05-19-44-01-B0001#012

Flurbereinigungsverfahren Wöllstadt B3/B45
Verfahrens-Nr.: UF 1944

6. Änderungsbeschluss

1. Anordnung der Änderung

Gemäß § 8 Abs. 1 des Flurbereinigungsgesetzes (FlurbG) vom 16. März 1976 (BGBl. I S. 546) in der derzeit geltenden Fassung werden der vom Hessischen Landesamt für Bodenmanagement und Geoinformation (HLBG) erlassene Flurbereinigungsbeschluss vom 09.11.2010, der

1. Änderungsbeschluss des Hessischen Landesamtes für Bodenmanagement und Geoinformation (HLBG) vom 23.10.2014, der
2. Änderungsbeschluss des Amtes für Bodenmanagement Büdingen vom 24.09.2015, der
3. Änderungsbeschluss des Amtes für Bodenmanagement Büdingen vom 03.04.2017, der

4. Änderungsbeschluss des Amtes für Bodenmanagement Büdingen vom 19.08.2019 und der

5. Änderungsbeschluss des Amtes für Bodenmanagement Büdingen vom 05.05.2022

im Flurbereinigungsverfahren Wöllstadt B3/B45 wie folgt geringfügig geändert:
Das Flurbereinigungsgebiet ändert sich durch den Ausschluss von Grundstücken.

2. Flurbereinigungsgebiet

Das Flurbereinigungsgebiet hat unter Berücksichtigung der unter Nummer 1 genannten Änderungen eine Gesamtfläche von rund 1295 ha. Damit verringert sich das Flurbereinigungsgebiet um 0,5 ha.

Die mit diesem Änderungsbeschluss vom Flurbereinigungsgebiet ausgeschlossenen Grundstücke sind:

Gemarkung Nieder-Wöllstadt

von der Flur 15, die Flurstücke 33/6, 33/7, 33/8, 33/9, 34/5, 34/6, 36/1, 37/4, 37/6, 55/3

Die betroffenen Grundstücke sind in der Gebietsübersichtskarte zum Änderungsbeschluss (Anlage 1) und der Gebietskarte (Anlage 2) kenntlich gemacht. Die Karten sind keine Bestandteile dieses Änderungsbeschlusses.

3. Teilnehmergeinschaft

Durch diesen Änderungsbeschluss tritt keine Änderung in der Bezeichnung der Teilnehmergeinschaft ein.

4. Bekanntmachung

Dieser Änderungsbeschluss wird den Eigentümern und den Rechtsinhabern der unter Nummer 2 aufgeführten Grundstücke in Abschrift übersandt.

Darüber hinaus sind der Änderungsbeschluss sowie die Gebietsübersichtskarte zum Änderungsbeschluss (Anlage 1) und die Gebietskarte (Anlage 2) über die Internetadresse <https://hvbq.hessen.de/UF1944> abrufbar.

Begründung

Ausgeschlossen werden Grundstücke, die in den Geltungsbereich des in Aufstellung befindlichen Bebauungsplans „Ilbenstädter Straße“ der Gemeinde Wöllstadt fallen.

Rechtsbehelfsbelehrung

Gegen diesen Änderungsbeschluss kann innerhalb eines Monats nach seiner Bekanntgabe Widerspruch erhoben werden beim

Amt für Bodenmanagement Büdingen

- Flurbereinigungsbehörde -
Bahnhofstraße 33, 63654 Büdingen

oder beim

Hessischen Landesamt für Bodenmanagement und Geoinformation

- Obere Flurbereinigungsbehörde -
Schaperstraße 16, 65195 Wiesbaden.

Der Widerspruch kann schriftlich oder zur Niederschrift erhoben werden. Der Lauf der Widerspruchsfrist beginnt mit dem dritten Tag nach der postalischen Aufgabe.

Datenschutz

Die Datenschutzerklärung für das Flurbereinigungsverfahren kann im Internet unter der Internetadresse <https://hvbg.hessen.de/datenschutz> eingesehen werden.

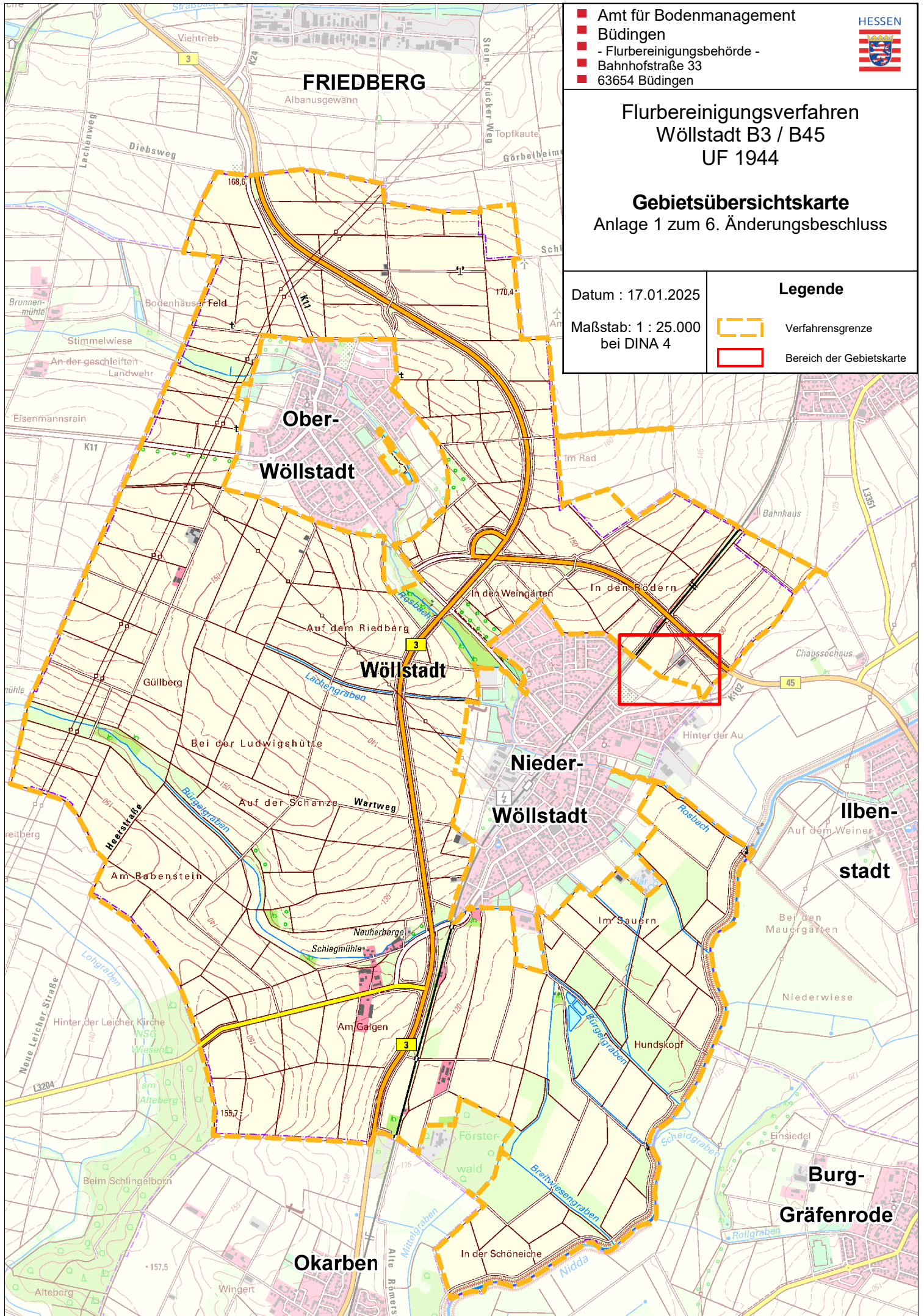
Büdingen, den 17.01.2025

Amt für Bodenmanagement Büdingen

- Flurbereinigungsbehörde -



.....
(Amtsleitung)



<ul style="list-style-type: none"> ■ Amt für Bodenmanagement ■ Büdingen ■ - Flurbereinigungsbehörde - ■ Bahnhofstraße 33 ■ 63654 Büdingen 		
<p>Flurbereinigungsverfahren Wöllstadt B3 / B45 UF 1944</p> <p>Gebietsübersichtskarte Anlage 1 zum 6. Änderungsbeschluss</p>		
Datum : 17.01.2025 Maßstab: 1 : 25.000 bei DIN A 4		Legende <ul style="list-style-type: none"> Verfahrensgrenze Bereich der Gebietskarte

Nieder-Wöllstadt

Flur 14

Flur 15






Flur 4






Flur 1

Flur 5

Ilben- stadt

Legende

-  Gemeindegrenze
-  Gemarkungsgrenze
-  Flurgrenze
-  Verfahrensgrenze
-  Flurstücke ausgeschlossen

-  Amt für Bodenmanagement
-  Büdingen
-  - Flurbereinigungsbehörde -
-  Bahnhofstraße 33
-  63654 Büdingen



Flurbereinigungsverfahren
Wöllstadt B3 / B45
UF 1944
Gebietskarte
Anlage 2 zum 6. Änderungsbeschluss

17.01.2025

Maßstab 1 : 2.000