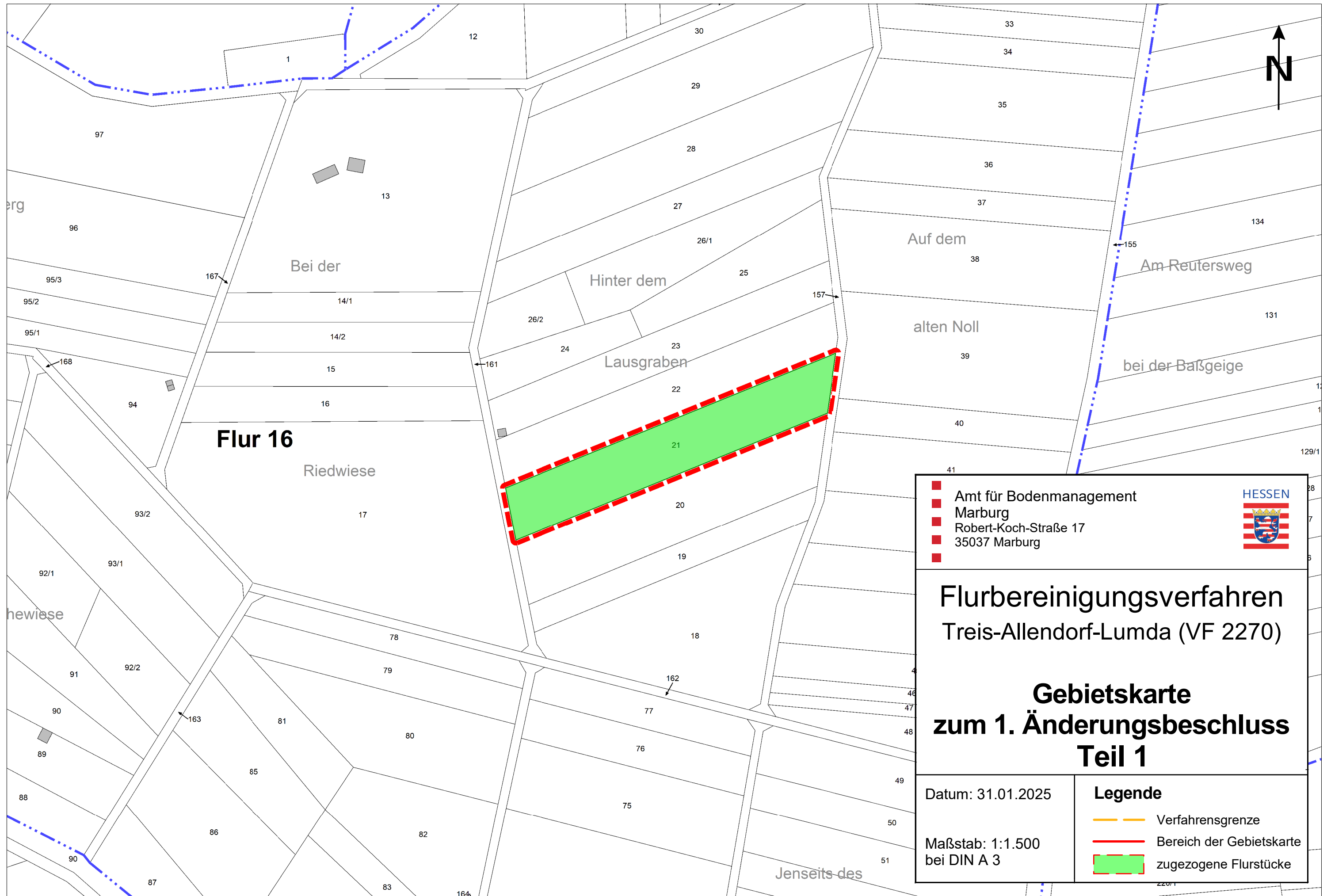





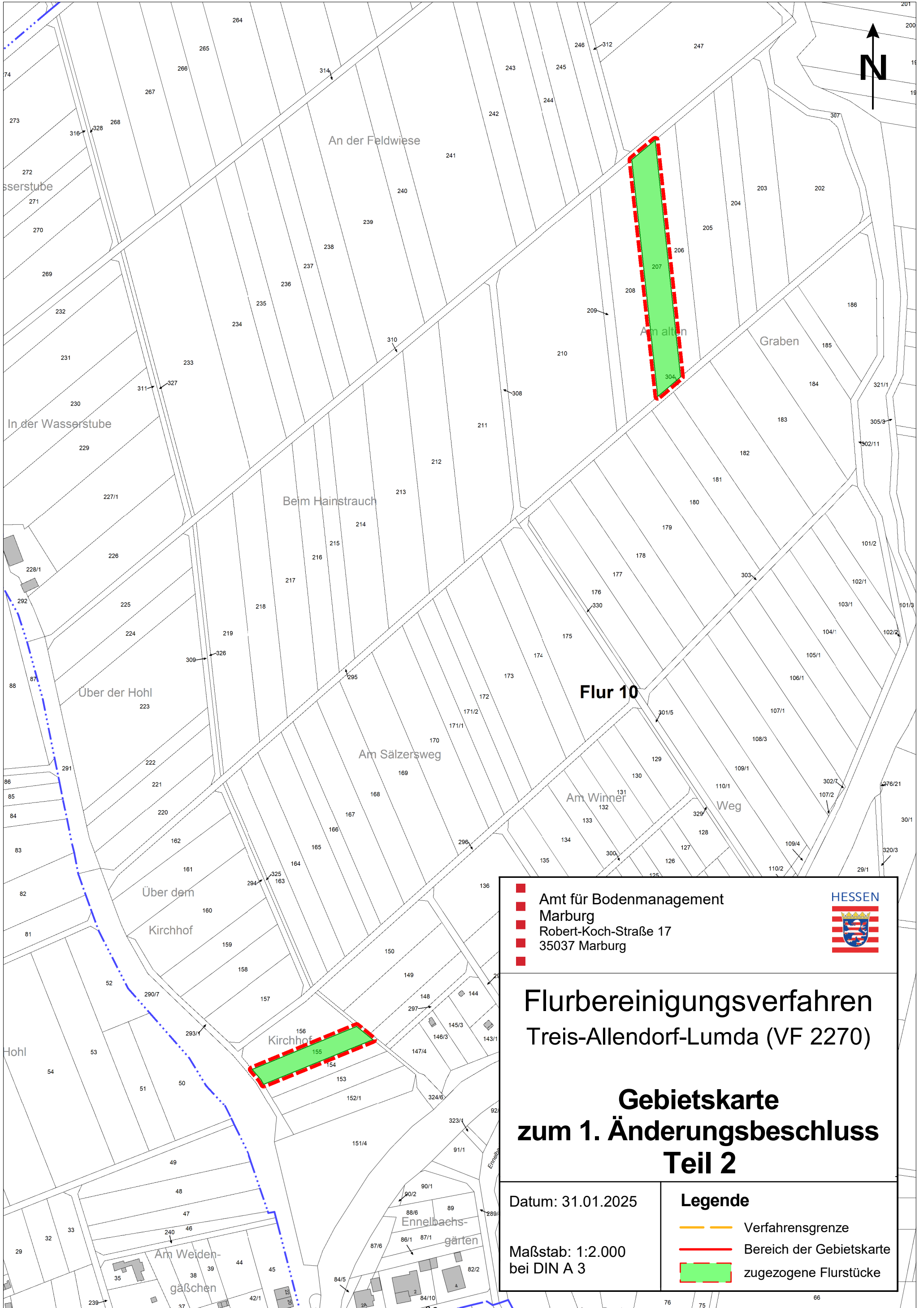



# UF 2270 Treis-Allendorf-Lumda



 <p>Amt für Bodenmanagement Marburg Robert-Koch-Straße 17 35037 Marburg</p>	 <p>HESSEN</p>
<h2>Flurbereinigungsverfahren Treis-Allendorf-Lumda (VF 2270)</h2> <h3>Gebietskarte zum 1. Änderungsbeschluss Teil 1</h3>	
Datum: 31.01.2025	<b>Legende</b>
Maßstab: 1:1.500 bei DIN A 3	 Verfahrensgrenze  Bereich der Gebietskarte  zugezogene Flurstücke

# UF 2270 Treis-Allendorf-Lumda



 Amt für Bodenmanagement  
Marburg  
Robert-Koch-Straße 17  
35037 Marburg






## Flurbereinigungsverfahren Treis-Allendorf-Lumda (VF 2270)

### Gebietskarte zum 1. Änderungsbeschluss Teil 2

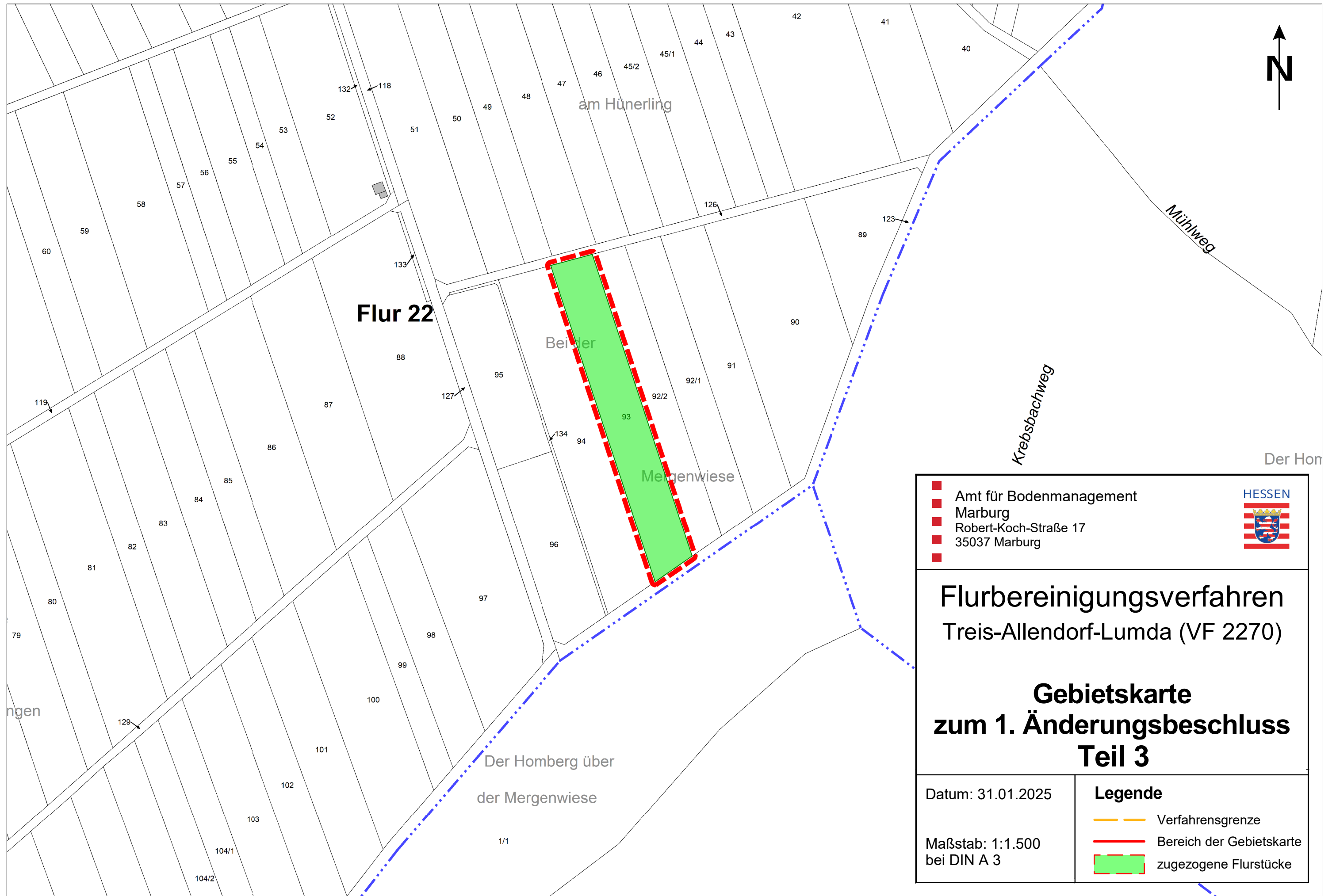
Datum: 31.01.2025

Maßstab: 1:2.000  
bei DIN A 3

#### Legende

-  Verfahrensgrenze
-  Bereich der Gebietskarte
-  zugezogene Flurstücke

# UF 2270 Treis-Allendorf-Lumda



<ul style="list-style-type: none"><li>■ Amt für Bodenmanagement</li><li>■ Marburg</li><li>■ Robert-Koch-Straße 17</li><li>■ 35037 Marburg</li></ul>	
<h2>Flurbereinigungsverfahren Treis-Allendorf-Lumda (VF 2270)</h2> <h3>Gebietskarte zum 1. Änderungsbeschluss Teil 3</h3>	
Datum: 31.01.2025	<b>Legende</b>
Maßstab: 1:1.500 bei DIN A 3	 Verfahrensgrenze
	 Bereich der Gebietskarte
	 zugezogene Flurstücke