

## Topographische Karten (TK25 | TK50 | TK100): 1:25 000 | 1:50 000 | 1:100 000

### Topographische Karte 1:25 000

Im Maßstab 1:25 000 ist eine wirklichkeitsnahe Kartendarstellung der Geländeformen in Höhenlinien, Gewässer, Siedlungen, Verkehrswege, Bodenbewuchs etc. mit zahlreichen Einzelheiten möglich.

Bei der TK25 entspricht 1cm auf der Karte einer Strecke von 250 m in der Natur. 1 km<sup>2</sup> in der Realität wird auf einer Kartenfläche von 4 x 4 cm abgebildet. Je Kartenblatt wird ein Gebiet von ca. 12 x 11 km wiedergegeben.

Das Land Hessen gibt 164 Kartenblätter heraus.

### Kartendruck

Die TK100 wird als mehrfarbiger Druck mit Kartenrahmen gefaltet (11cm x 24 cm) oder plano (76 cm x 55 cm) angeboten.

### Preis

Der Preis je Kartenblatt (gefaltet oder plano) beträgt 8,00 €.

(Die genannten Preise verstehen sich zuzüglich der jeweils gültigen gesetzlichen Umsatzsteuer. Die Umsatzsteuer beträgt zur Zeit 7 % für Druckerzeugnisse)

### Plotausgabe

Aus dem Rasterdatenbestand der Digitalen Topographischen Karte (DTK25) erstellen wir Plotausgaben bis zum Format DIN A0. Das Gebiet kann landesweit frei gewählt werden.

### Preise

Für die Bereitstellung der Plots werden Gebühren nach Zeitaufwand gemäß Kostenordnung sowie Materialkosten jeweils zzgl. 19 % Umsatzsteuer erhoben.

### Topographische Karte 1:50 000

Im Maßstab 1:50 000 erfolgt gegenüber der TK25 durch eine Modell- und Automatische Generalisierung eine Verringerung der Details der Landschaftsstruktur.

Bei der TK50 entsprechen 2 cm in der Karte einer Strecke von 1 km in der Natur; 1 km<sup>2</sup> in der Wirklichkeit wird auf einer Kartenfläche von 2 x 2 cm abgebildet. Eine TK umfasst die Fläche von vier TK25 (23,5 x 22,5 km)

Das Land Hessen gibt 38 Kartenblätter heraus.

### Kartendruck

Die TK50 wird als mehrfarbiger Druck mit Kartenrahmen gefaltet (11cm x 24 cm) oder plano (76 cm x 55 cm) angeboten.

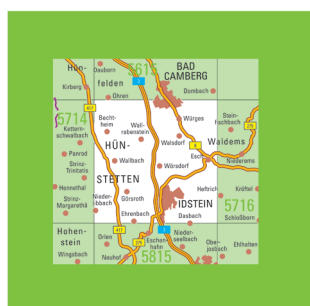
### Preis

Der Preis je Kartenblatt (gefaltet oder plano) beträgt 8,00 €.

(Die genannten Preise verstehen sich zuzüglich der jeweils gültigen gesetzlichen Umsatzsteuer. Die Umsatzsteuer beträgt zur Zeit 7 % für Druckerzeugnisse)



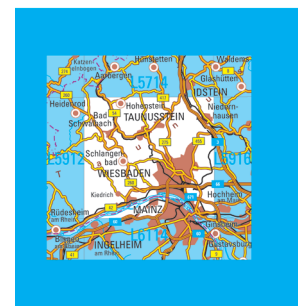
5715  
Idstein




Hessisches Landesamt für  
Bodenmanagement und Geoinformation




L5914  
Wiesbaden



Hessisches Landesamt für  
Bodenmanagement und Geoinformation





## Topographische Karte 1:100 000

In diesem Maßstab wird eine zusammenfassende, wirklichkeitsnahe Kartendarstellung über die topographischen Erscheinungen einer Region abgebildet.

1 km<sup>2</sup> in der Wirklichkeit wird auf einer Kartenfläche von 1 cm<sup>2</sup> abgebildet. Jedes Kartenblatt umfasst ein Gebiet von 4 TK 50 (rd. 47 x 45 km).

Das Land Hessen gibt 10 Kartenblätter in diesem Maßstab heraus.

## Kartendruck

Die TK25 wird als mehrfarbiger Druck mit Kartenrahmen gefaltet (11cm x 25cm) oder plano (77 cm x 50 cm) angeboten.

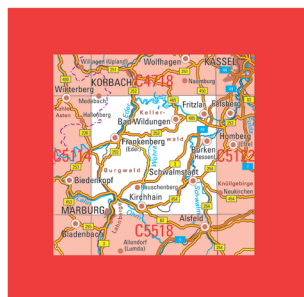
## Preis

Der Preis je Kartenblatt (gefaltet oder plano) beträgt 8,00 €.

(Die genannten Preise verstehen sich zuzüglich der jeweils gültigen gesetzlichen Umsatzsteuer. Die Umsatzsteuer beträgt zur Zeit 7 % für Druckerzeugnisse)



C5118  
Marburg



Hessisches Landesamt für  
Bodenmanagement und Geoinformation

