

5/26

35/18

Flur 2

35/30

35/37

35/20

35/21

35/31

65

25

35/36

24

53/2

38


37

39

40

ch

1


Amt für Bodenmanagement
Korbach
Medebacher Landstr. 27
34497 Korbach






Flurbereinigungsverfahren
Frankenau - Naturpark I
(VF2005)

Gebietskarte
zum 4. Änderungsbeschluss Teil 1
(Anlage 2)

Datum: 12.05.2026

Maßstab: 1 : 1.000
bei DIN A3

- Legende**
-  Verfahrensgrenze
 -  ausgeschlossene Flurstücke
 -  zugezogene Flurstücke

