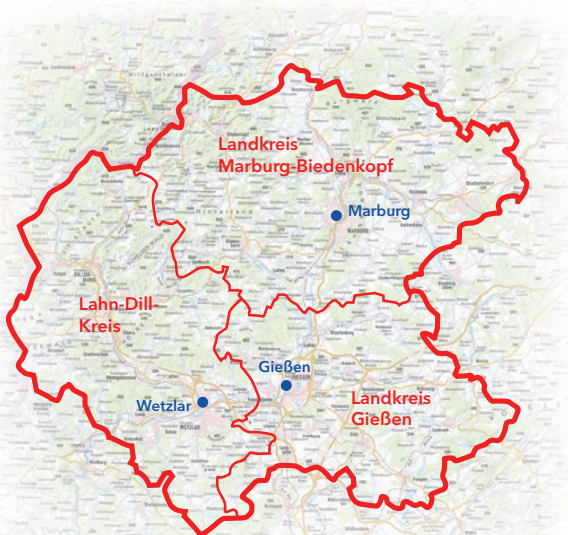


Wir bilden aus

Geomatikerinnen und Geomatiker erheben und verarbeiten raumbezogene Daten. Sie erfassen die Erdoberfläche nach den tatsächlichen und rechtlichen Gegebenheiten. Mithilfe spezieller Software berechnen und verarbeiten Geomatikerinnen und Geomatiker die Daten zu Karten und Grafiken, dreidimensionalen Darstellungen und multimedialen Anwendungen.



Der Zuständigkeitsbereich des Amtes für Bodenmanagement Marburg



Dienstorte, an denen Sie uns erreichen können:

Amt für Bodenmanagement Marburg

Adresse siehe unten

Gießen

Asterweg 20 • 35390 Gießen
Tel. (+49) 6421 3873-3450
info.afb-marburg@hvbh.hessen.de

Die aktuellen Öffnungszeiten der Dienstorte entnehmen Sie bitte dem Internet unter hvbh.hessen.de

Dienstort mit Serviceangebot:

Wetzlar

Rathaus der Stadt Wetzlar
Ernst-Leitz-Straße 30 • 35578 Wetzlar
Tel. (+49) 6441 99-6040
info.afb-marburg@hvbh.hessen.de

Servicezeit:
Donnerstag von 8:30 bis 12:30 Uhr und 13:00 bis 17:00 Uhr

Amt für Bodenmanagement Marburg

Robert-Koch-Straße 17
35037 Marburg
Tel. (+49) 6421 3873-0
Fax (+49) 6421 3873-3300
E-Mail info.afb-marburg@hvbh.hessen.de



Gestaltung und Druck
Hessisches Landesamt für Bodenmanagement und Geoinformation,
Wiesbaden, 01 / 2020

Hessische Verwaltung für
Bodenmanagement und Geoinformation



Amt für Bodenmanagement Marburg

Ihr Partner für:

- Geobasisdaten
- Flurneuordnung
- Bodenordnung
- Geodatenmanagement
- Immobilienwertermittlung
- Vermessung



www.hvbh.hessen.de

Unser Dienstleistungsangebot

Wir sichern das Eigentum an Grund und Boden, bieten den Eigentümerinnen und Eigentümern vielfältige bodenordnerische Leistungen an und stellen zuverlässige sowie aktuelle Daten über Grundstücke und deren Eigentums-, Wert- und Nutzungsverhältnisse bereit.

Wir entwickeln hessische Räume und sorgen für zielgerichteten Einsatz von Fördermitteln.

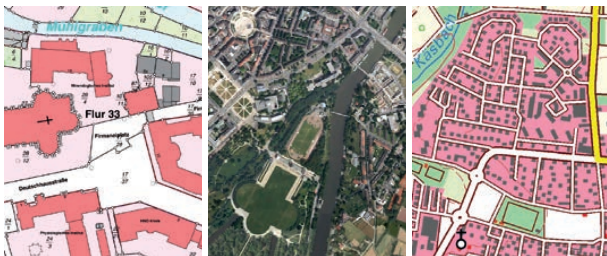
Unsere Geoinformationen sind Voraussetzungen für Grundstücksverkehr, Planung bzw. Entwicklung der städtischen und ländlichen Räume sowie für alle Infrastrukturmaßnahmen.

Die hierfür erforderlichen Daten und Dienstleistungen halten wir für Sie bereit:

Geobasisdaten

- Führung des Liegenschaftskatasters (Grundstücks- und Eigentümerdaten)
- Auszüge aus dem Liegenschaftskataster
- Datenabgabe an Sekundärnutzerinnen und -nutzer
- Luftbilder, Digitale Orthophotos (DOP)
- Digitales Geländemodell (DGM)
- Digitales Landschaftsmodell (DLM)
- Digitale Topographische Karten (DTK)
- Historische Karten

Im Internet unter: gds.hessen.de



Flurneuordnung

- Management aus einer Hand mit Entwicklung, Planung, Koordinierung, Realisierung, Bodenordnung und Förderung von Maßnahmen in Verfahren nach dem Flurbereinigungsgesetz
- Schwerpunktbezogenes integriertes ländliches Entwicklungskonzept
- Realisierung von Großbau- und Naturschutzmaßnahmen durch Verfahren nach dem Flurbereinigungsgesetz



Bodenordnung

Umsetzung kommunaler Bauleitplanung durch

- Umlegung nach dem Baugesetzbuch
- Vereinfachte Umlegung nach dem Baugesetzbuch und
- Grenzbereinigungsverfahren

Geoinformationssysteme und Geodatenmanagement

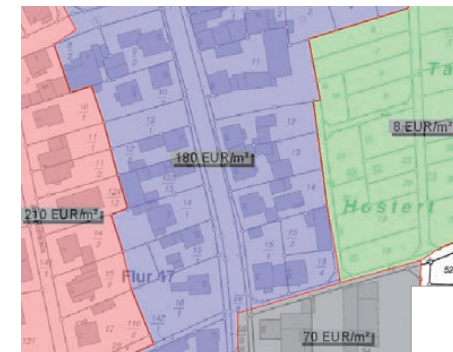
- Beratung beim Aufbau von Geodateninfrastrukturen (GDI-Hessen und GDI-Regional)
- Beratung und Unterstützung bei der Nutzung von Geodaten
- Beratung rund um digitale Karten und Geoinformationssysteme (GIS)

Immobilienwertermittlung

- Immobilien-Preis-Kalkulator (IPK)
- Mietwertkalkulator (Mika)
- Bodenrichtwertprodukte
- Auskunft aus der Kaufpreissammlung
- Gutachten über den Verkehrswert bebauter und unbebauter Grundstücke sowie Rechte an Grundstücken
- Wertberechnung
- Immobilienmarktbericht
- Wertrelevante Daten

Im Internet unter:

gutachterausschuss.hessen.de



Vermessung

- Vermessungen zum Zwecke der Grundstücksteilung
- Grenzfeststellungen und Abmarkungen
- Gebäudeeinmessungen
- Grenzanzeigen
- Straßenschlussvermessungen